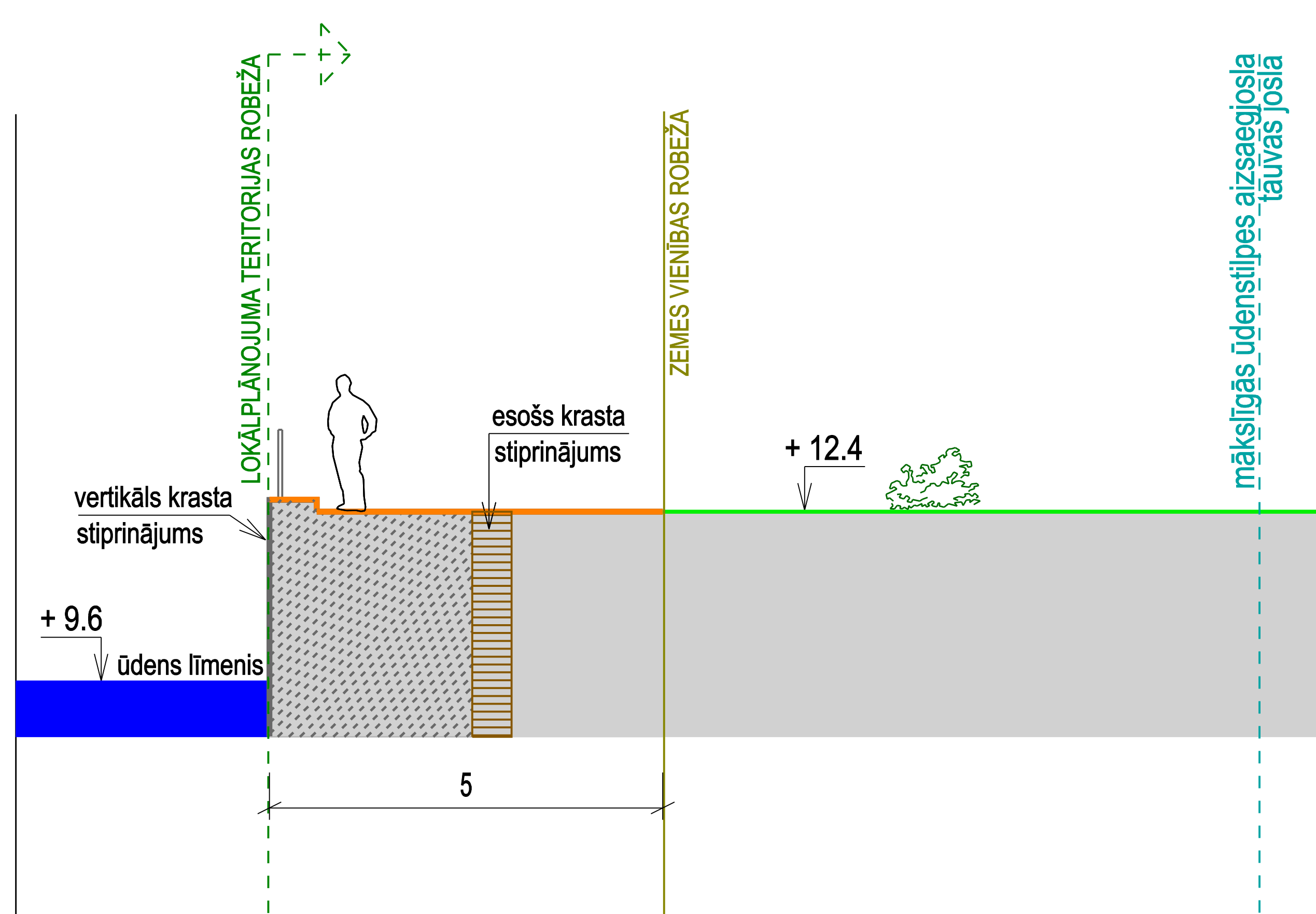


TERITORIJAS ŠĶĒRSGRIEZUMI

M 1:150

GRIEZUMS A - A

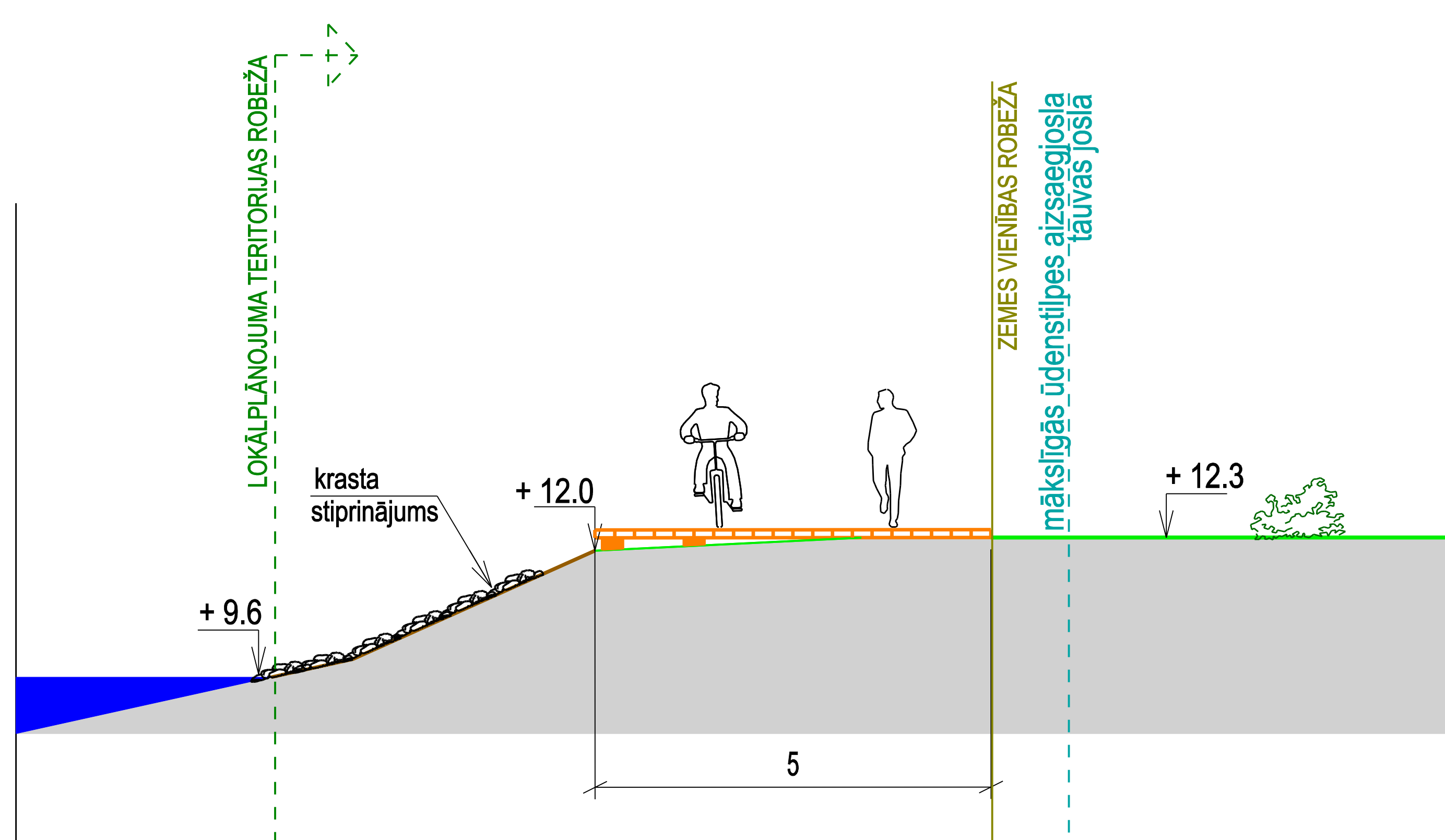


APZĪMĒJUMI	NOSAUKUMS
	GĀJĒJU TAKA
	APZAĻUMOTĀ TERITORIJĀ
	NOGĀZE
	ZEMES VIENĪBAS ROBEŽA
	LOKĀLPLĀNOJUMA TERITORIJAS ROBEŽA
	MĀKSLĪGAS ŪDENSTILPES AIZSARGJOSLA UN TĀUVAS JOSLA AIZSARGJOSLA
	PLĀNOTS ŪDENSVADES
	RELJEFA AUGSTUMA ATZĪMES

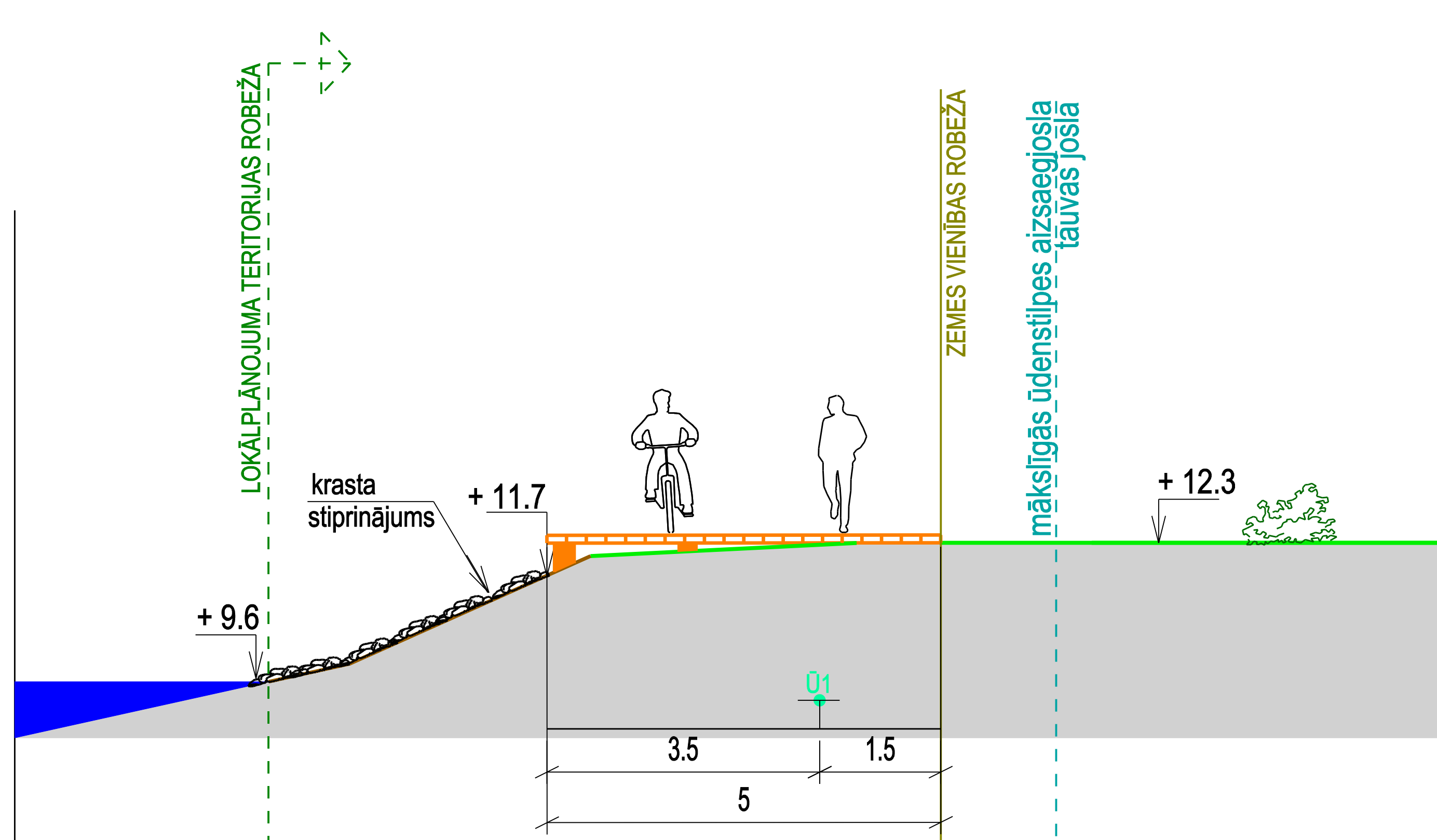
PIEZĪMES

1. TERITORIJAS ŠĶĒRSGRIEZUMOS UZRĀDĪTAS PLĀNOTĀS GĀJĒJU TAKAS, ATBILSTOŠI LOKĀLPLĀNOJUMĀ IZSTRĀDĀTAJIEM PRIEKŠLIKUMIEM.
2. IZSTRĀDĀJOT TEHNISKO PROJEKTU, PIELĀUJĀMAS INŽENIERKOMUNIKĀCIJU IZMAIŅAS.
3. VEICOT IZMAIŅAS, NEPIECIEŠAMS IESNIEGT SASKAŅOŠANAI JAUNU TERITORIJAS ŠĶĒRSGRIEZUMU AR IZMAIŅĀM.
4. VISI IZMĒRI DOTI METROS.

GRIEZUMS B - B



GRIEZUMS C - C



TELPISKĀS PLĀNOŠANAS NOZĀRE		Pasūtījums	LOKĀLPLĀNOJUMS		METRUM	
Projekta vadītāja	Sertifikāta nr. 10-796		Sauriešu ciema daļai		SIA "METRUM", reģ.Nr.40003388748	
	M.Kalvāne		Stopiņu novadā		Ģertrūdes iela 47-3, Rīga, LV-1011	
Grafisko daļu izstrādāja	I.Kūliņa	Pasūtītājs	STOPIŅU NOVADA DOME		tālr.80008100, e-pasts: metrum@metrum.lv	
		Līguma nr.	90-14-00018		LKS-92 TM	
		Lapas nosaukums	TERITORIJAS ŠĶĒRSGRIEZUMI		Stadija	Pilnveidotā redakcija
Kartogrāfiskā pamatne - Topogrāfiskais plāns mērogā 1:5000 © Latvijas Ģeotelpiskās Informācijas aģentūra, 2014.			Mērogs	Lapa	Lapu skaits	
			M 1:150	5	5	