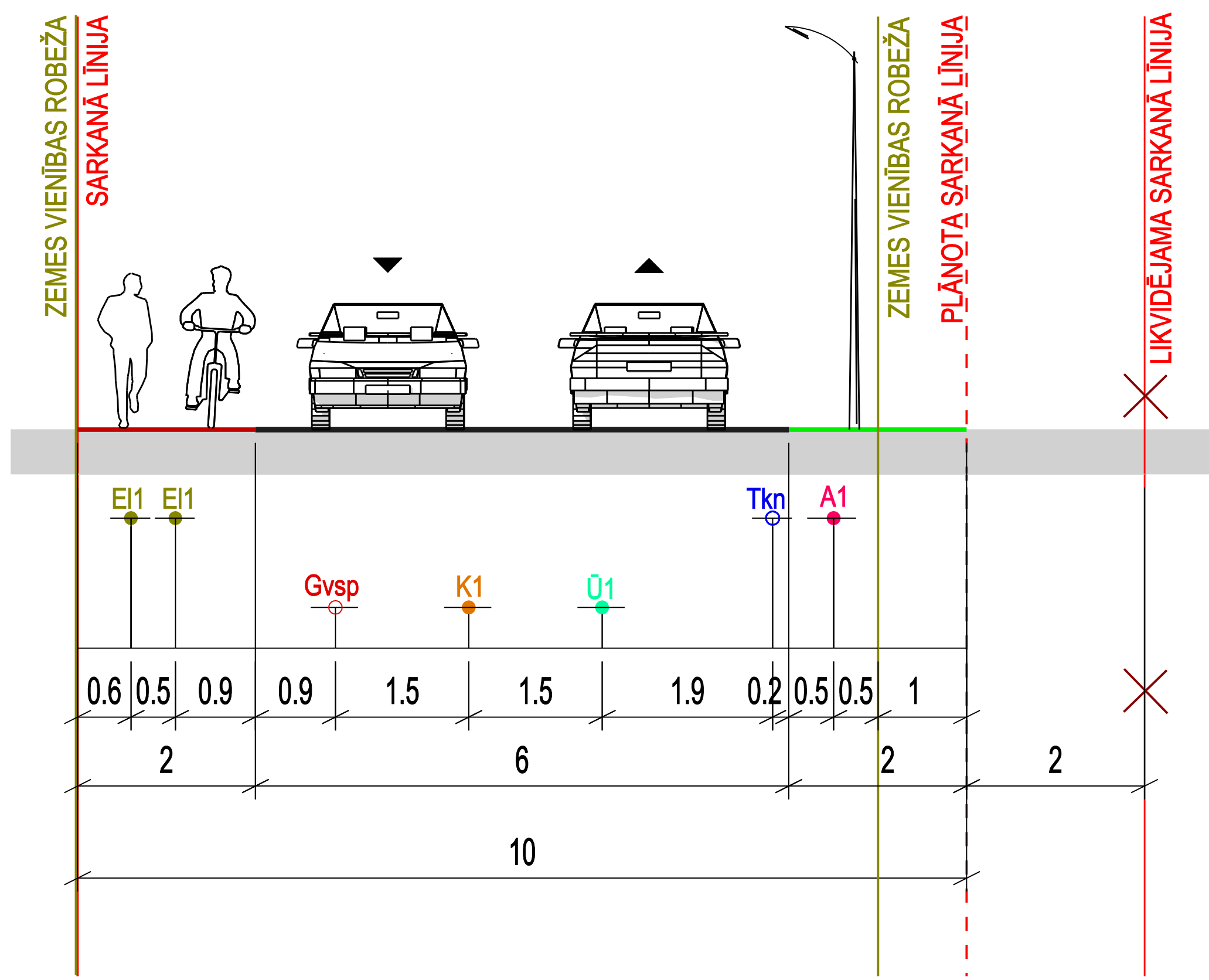


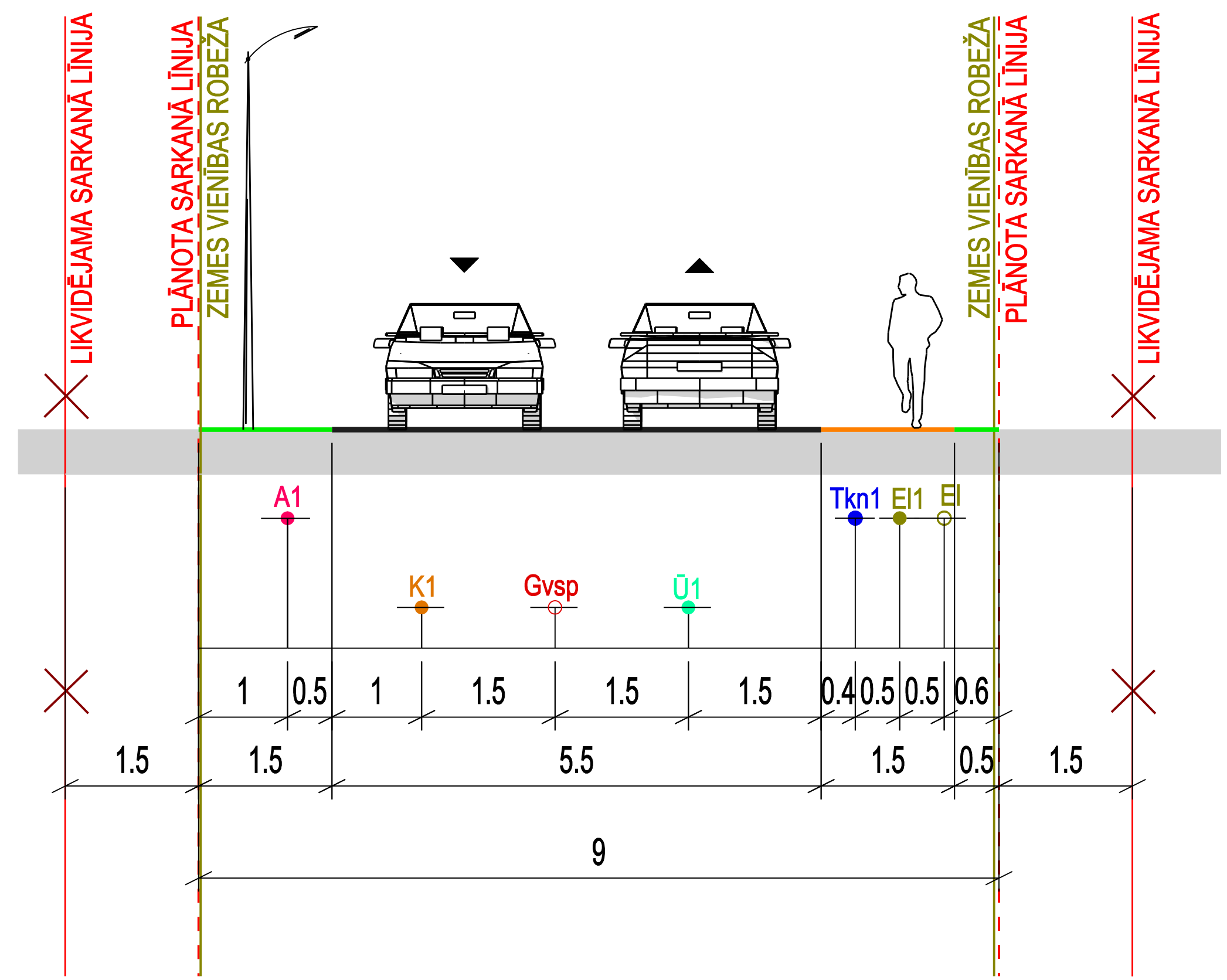
# IELU ŠĶĒRSPROFILI

M 1:150

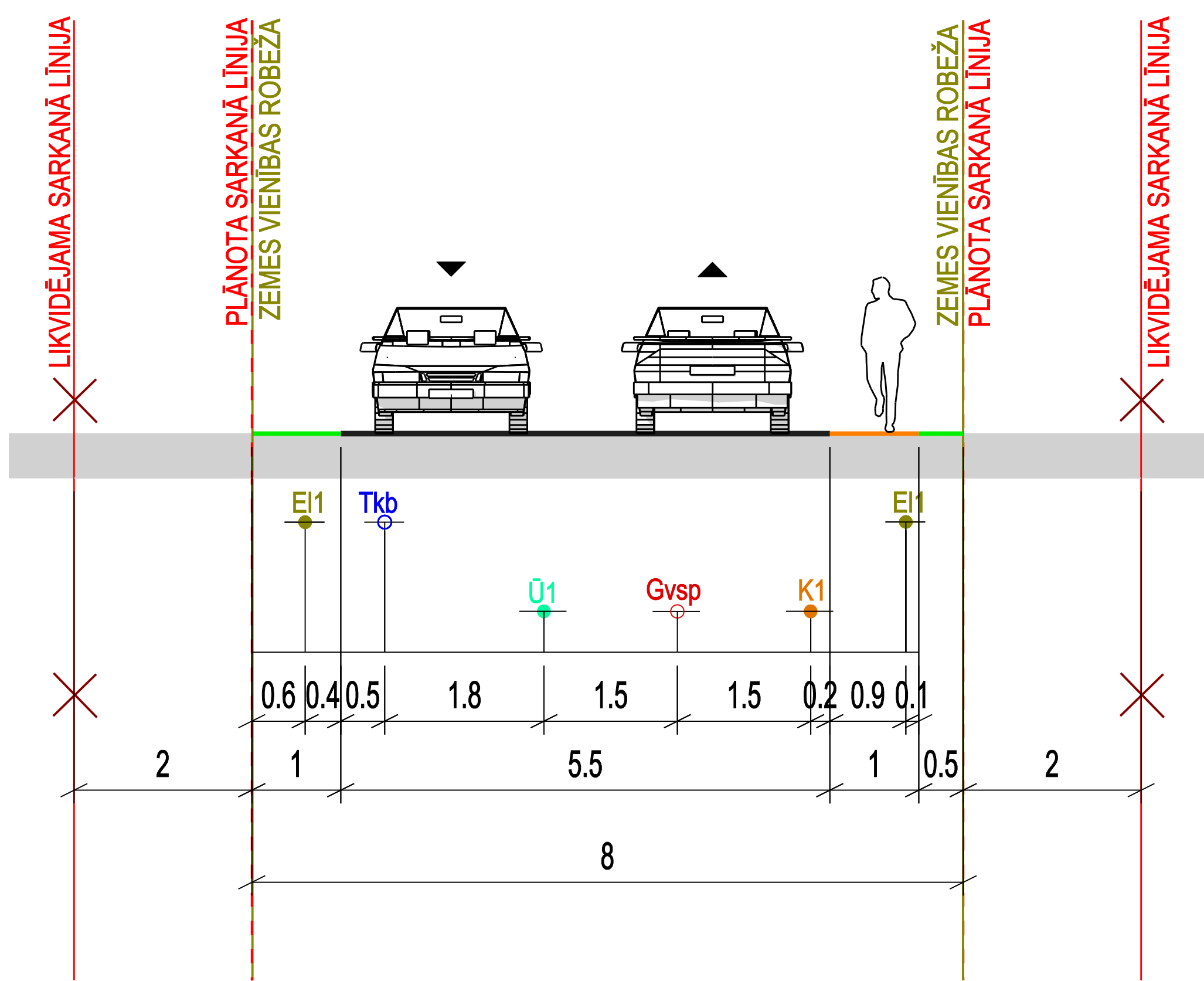
PLUDMALES IELAS ŠĶĒRSPROFILS  
GRIEZUMS 1 - 1



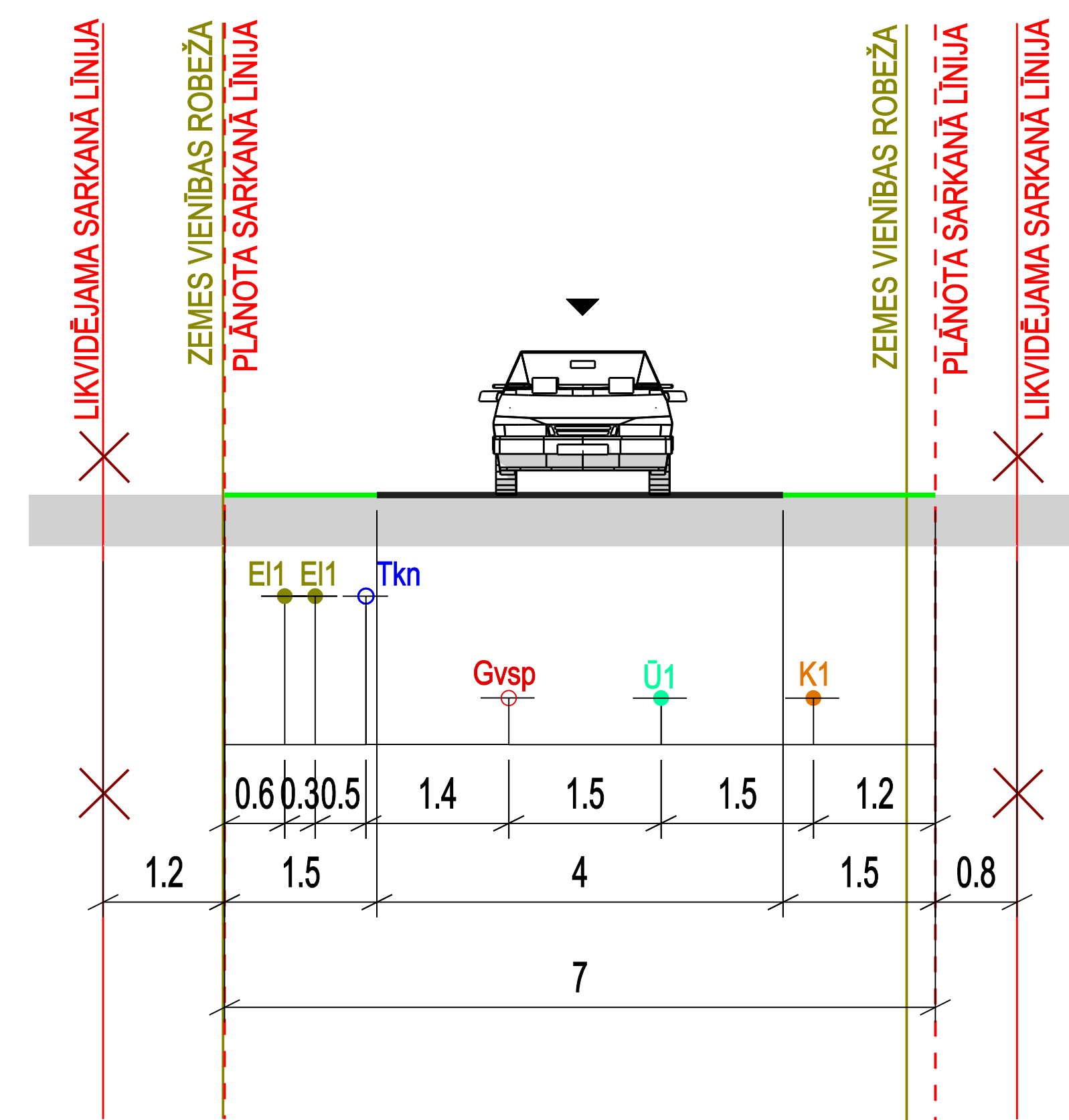
KRAUJAS IELAS ŠĶĒRSPROFILS  
GRIEZUMS 2 - 2



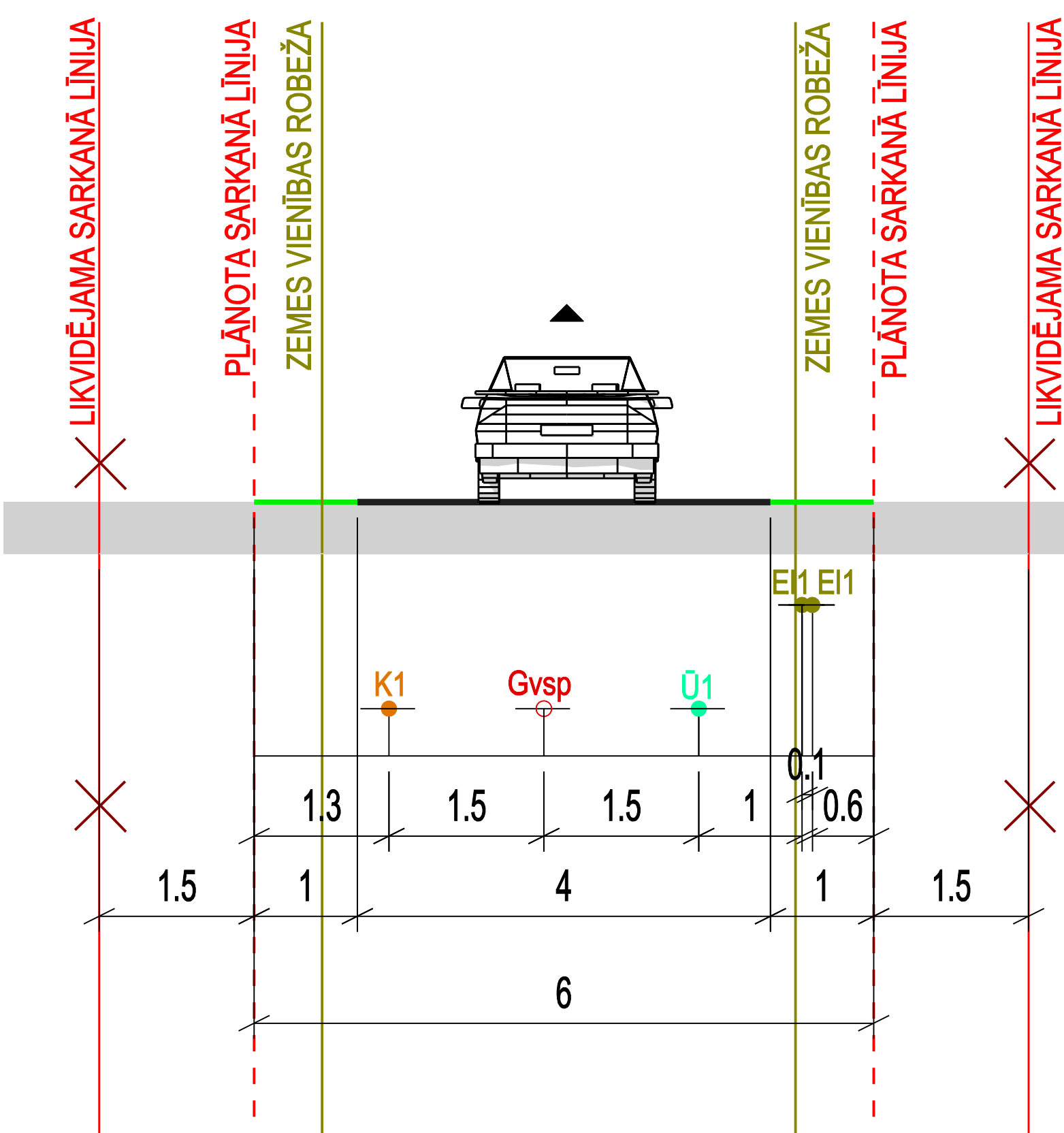
SAULES IELAS ŠĶĒRSPROFILS  
GRIEZUMS 3 - 3



CĪRUĻU IELAS ŠĶĒRSPROFILS  
GRIEZUMS 4 - 4



MEDŅU IELAS ŠĶĒRSPROFILS  
GRIEZUMS 5 - 5



APZĪMĒJUMI	NOSAUKUMS
	BRAUKTUVE
	APVIENOTĀIS GĀJĒJU / VELOCELIŅŠ
	GĀJĒJU IETVE
	APZAĻUMOTĀ TERITORIJA
	ZEMES VIENĪBAS ROBEŽA
	ESOŠĀ IELAS SARKANĀ LĪNIJA
	PLĀNOTA IELAS SARKANĀ LĪNIJA
	LIKVIDĒJAMA IELAS SARKANĀ LĪNIJA
	ESOŠS ZEMSPRIEGUMA ELEKTROKABELIS
	ESOŠS GĀZESVADS (vsp)
	ESOŠS SAKARU KABELIS
	ESOŠĀ SAKARU KANALIZĀCIJA
	PLĀNOTS ZEMSPRIEGUMA KABELIS
	PLĀNOTA KANALIZĀCIJA
	PLĀNOTS ŪDENSVADS
	PLĀNOTS APGAISMES KABELIS
	PLĀNOTA SAKARU KANALIZĀCIJA

PIEZĪMES

1. IELU ŠĶĒRSPROFILOS UZRĀDĪTAS PLĀNOTĀS GĀJĒJU IETVES UN BRAUKTUVES, ATBILSTOŠI LOKĀLPLĀNOJUMĀ IZSTRĀDĀTAJIEM PRIEKŠLIKUMIEM.
2. IZSTRĀDĀJOT TEHNISKO PROJEKTU, PIEĻAUJAMAS INŽENIERKOMUNIKĀCIJU IZMAIŅAS IELU SARKANAJĀS LĪNIJĀS.
3. VEICOT IZMAIŅAS, NEPIECIEŠAMS IESNIEGT SASKAŅOŠANAI JAUNU IELAS ŠĶĒRSPROFILU AR IZMAIŅĀM.
4. VISI IZMĒRI DOTI METROS.

TELPISKĀS PLĀNOŠANAS NOZARE		Pasūtījums	LOKĀLPLĀNOJUMS Sauriešu ciema daļai Stopiņu novadā		 SIA "METRUM", reģ.Nr.40003388748 Ģertrūdes iela 47-3, Rīga, LV-1011 tālr.80008100, e-pasts: metrum@metrum.lv		
Projekta vadītāja	Sertifikāta nr. 10-796 M.Kalvāne	Pasūtītājs	STOPIŅU NOVADA DOME				
Grafisko daļu izstrādāja	I.Kūliņa	Līguma nr.	90-14-00018	LKS-92 TM	Stadija	Pilnveidotā redakcija	
Kartogrāfiskā pamatne - Topogrāfiskais plāns mērogā 1:5000 © Latvijas Ģeotelpiskās Informācijas aģentūra, 2014.		Lapas nosaukums	IELU ŠĶĒRSPROFILI		Mērogs	Lapa	Lapu skaits
					M 1:150	3	5