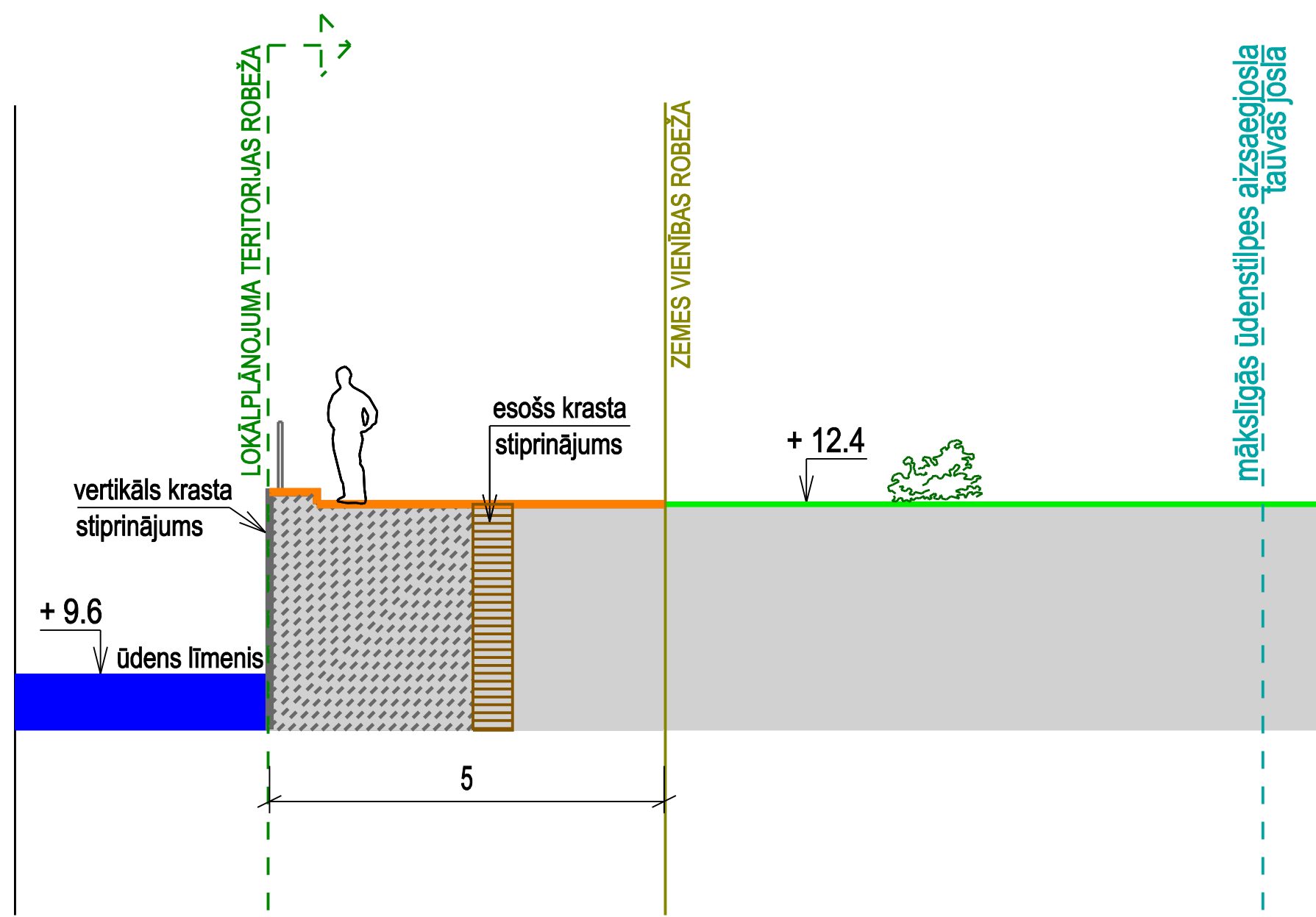


TERITORIJAS ŠĶĒRSGRIEZUMI

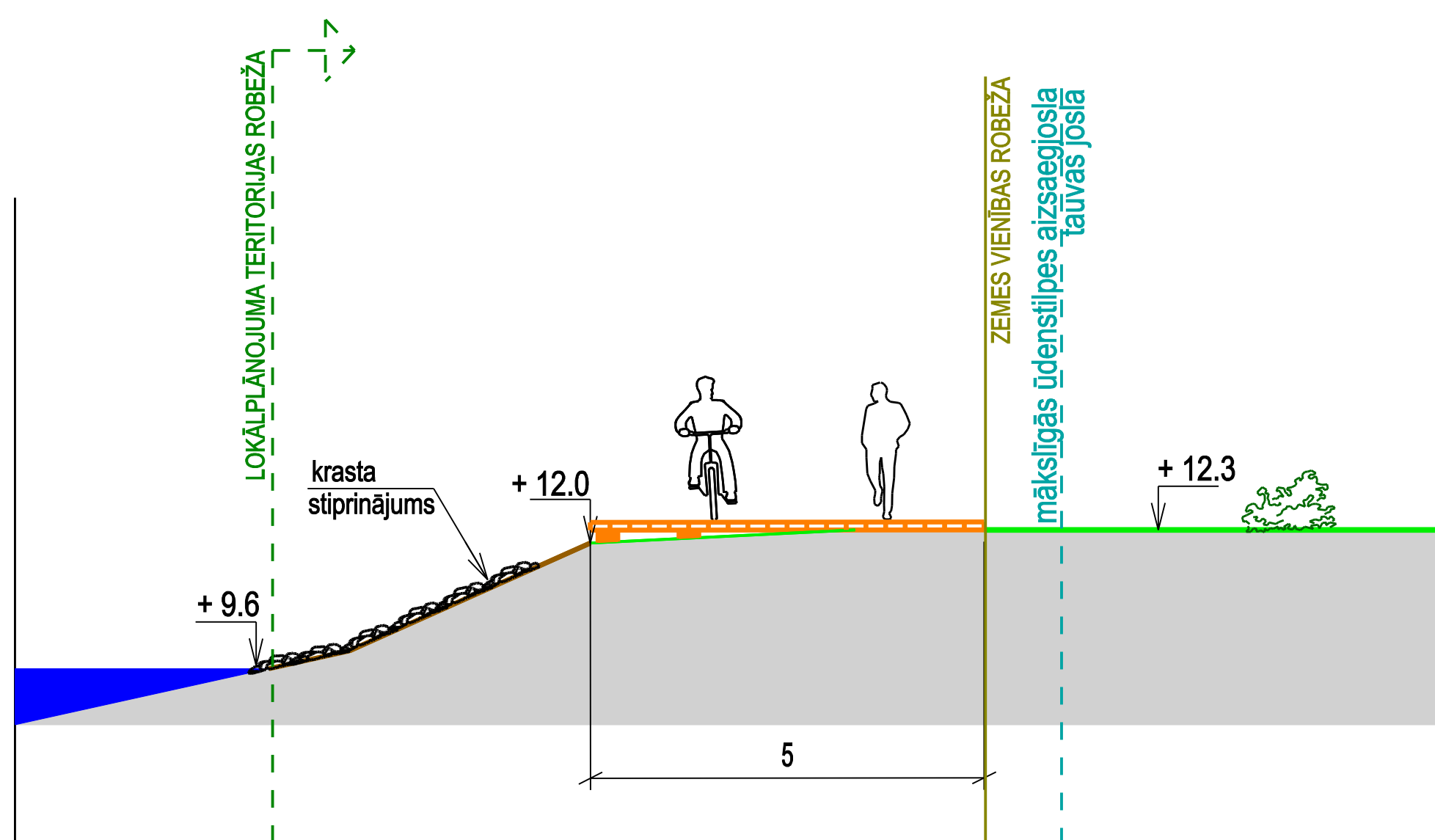
M 1:150

GRIEZUMS A - A

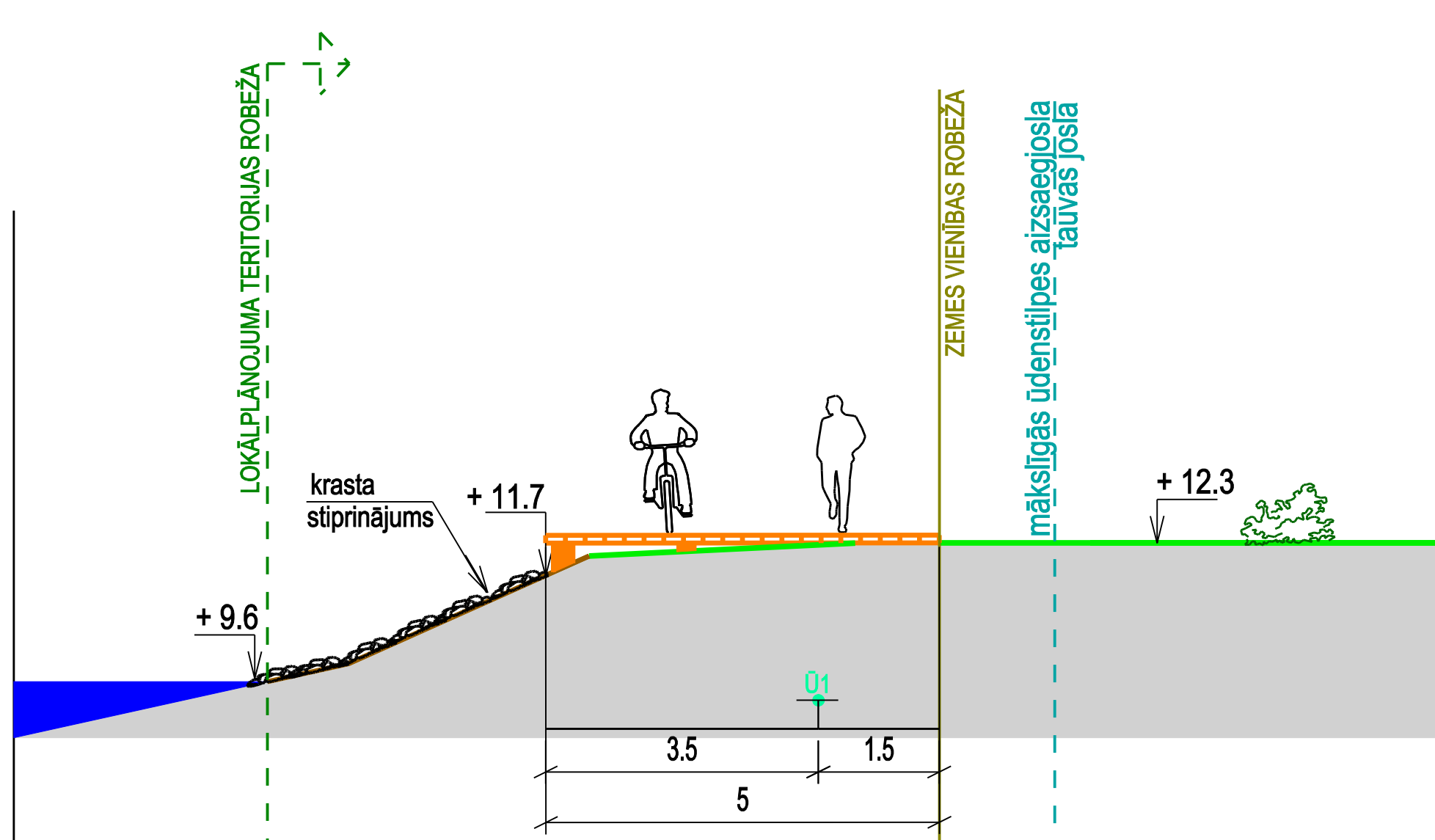


APZĪMĒJUMI	NOSAUKUMS
	GĀJĒJU TAKA
	APZAĻUMOTĀ TERITORIJA
	NOGĀZE
	ZEMES VIENĪBAS ROBEŽA
	LOKĀLPLĀNOJUMA TERITORIJAS ROBEŽA
	MĀKSLĪGĀS ŪDENSTILPES AIZSARGJOSLA UN TAUVAS JOSLA AIZSARGJOSLA
	PLĀNOTS ŪDENSVADES
	RELJEFA AUGSTUMA ATZĪMES

GRIEZUMS B - B



GRIEZUMS C - C



PIEZĪMES

1. TERITORIJAS ŠĶĒRSGRIEZUMOS UZRĀDĪTAS PLĀNOTĀS GĀJĒJU TAKAS, ATBILSTOŠI LOKĀLPLĀNOJUMĀ IZSTRĀDĀTAJIEM PRIEKŠLIKUMIEM.
2. IZSTRĀDĀJOT TEHNISKO PROJEKTU, PIELĀUJAMAS INŽENIERKOMUNIKĀCIJU IZMAIŅAS.
3. VEICOT IZMAIŅAS, NEPIECIEŠAMS IESNIEGT SASKAŅOŠANAI JAUNU TERITORIJAS ŠĶĒRSGRIEZUMU AR IZMAIŅĀM.
4. VISI IZMĒRI DOTI METROS.

TELPISKĀS PLĀNOŠANAS NOZARE		Pasūtītājs	LOKĀLPLĀNOJUMS Sauriešu ciema daļai Stopiņu novadā	METRUM	
Projekta vadītāja	Sertifikāta nr. 10-796 M.Kalvāne				
Grafisko daļu izstrādāja	I.Kūliņa	Pasūtītājs	STOPIŅU NOVADA DOME	SIA "METRUM", reģ.Nr.40003388748 Ģertrūdes iela 47-3, Rīga, LV-1011 tālr.80008100, e-pasts: metrum@metrum.lv	
Kartogrāfiskā pamatne - LĢIA sagatavotā topogrāfiskā karte M 1:5000 (nodota Stopiņu novada domē, pamatojoties uz 21.02.2014.g. līgumu Nr.36/p-2014)		Līguma nr.	90-14-00018	LKS-92 TM	
		Lapas nosaukums	TERITORIJAS ŠĶĒRSGRIEZUMI	Stadija	Pilnveidotā redakcija
		Mērogs	M 1:150	Lapa	5
				Lapu skaits	5