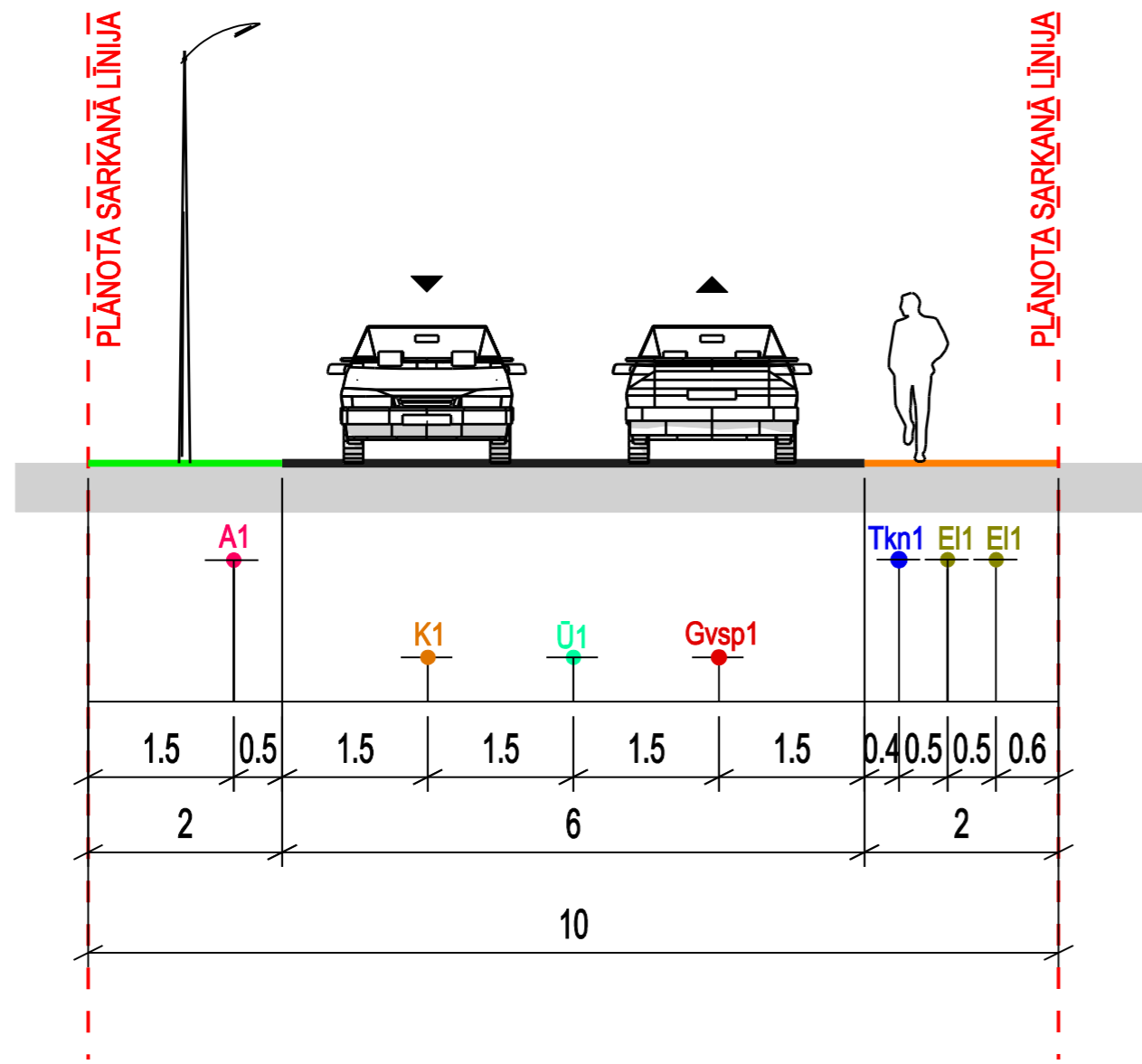


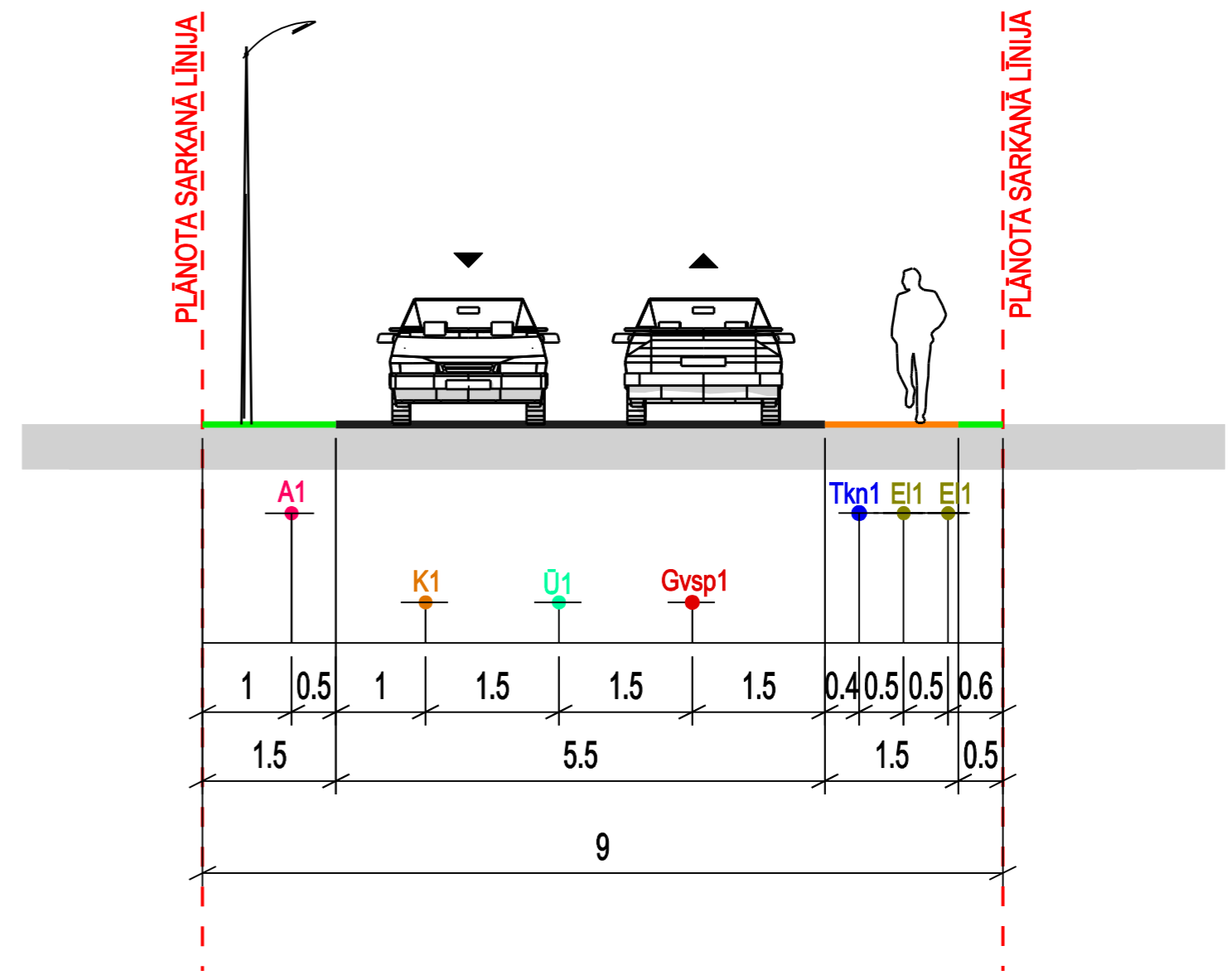
# TEORĒTISKIE IELU ŠĶĒRSPROFILI

M 1:150

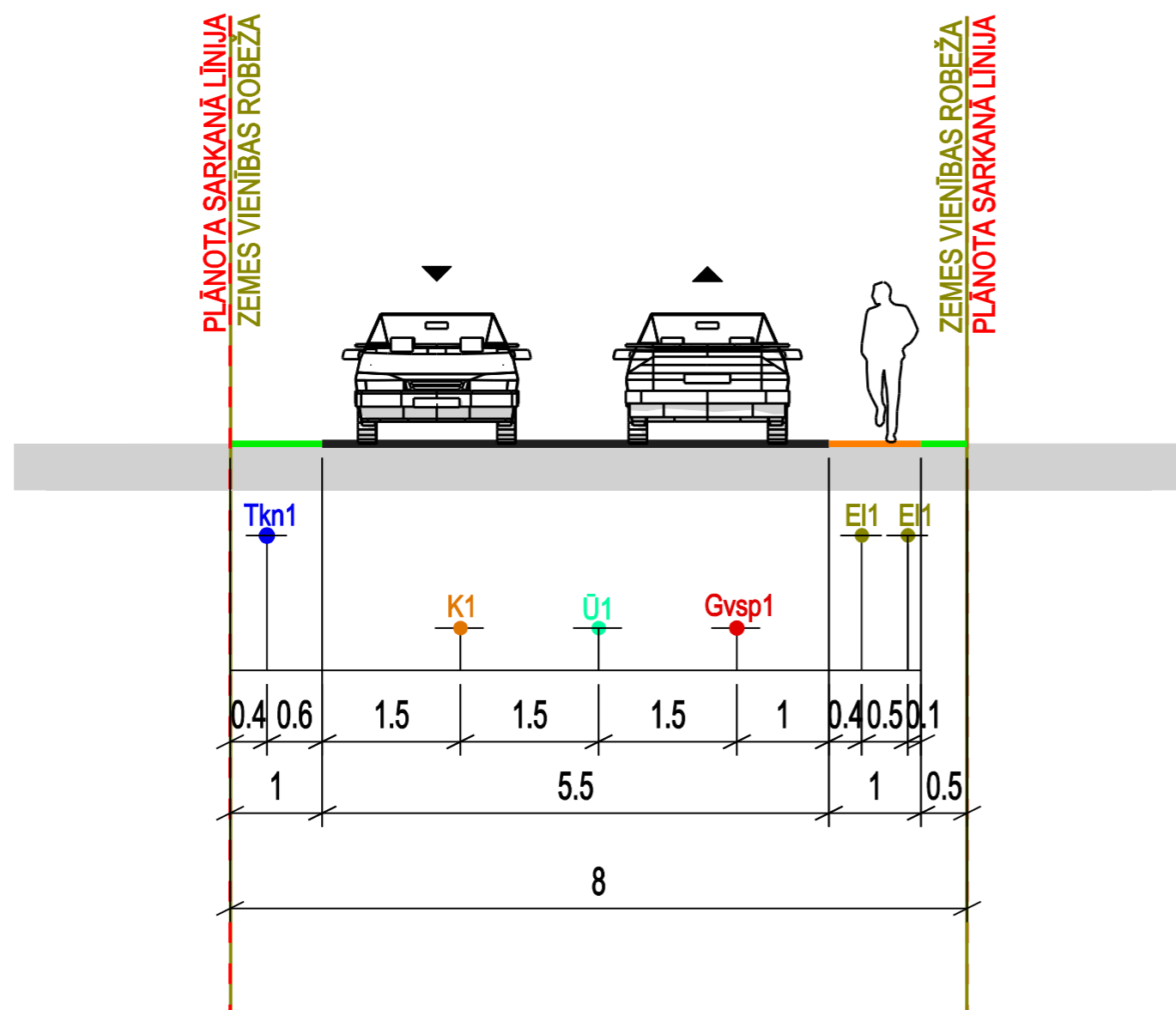
10 METRUS PLATO IELU  
TEORĒTISKAIS GRIEZUMS



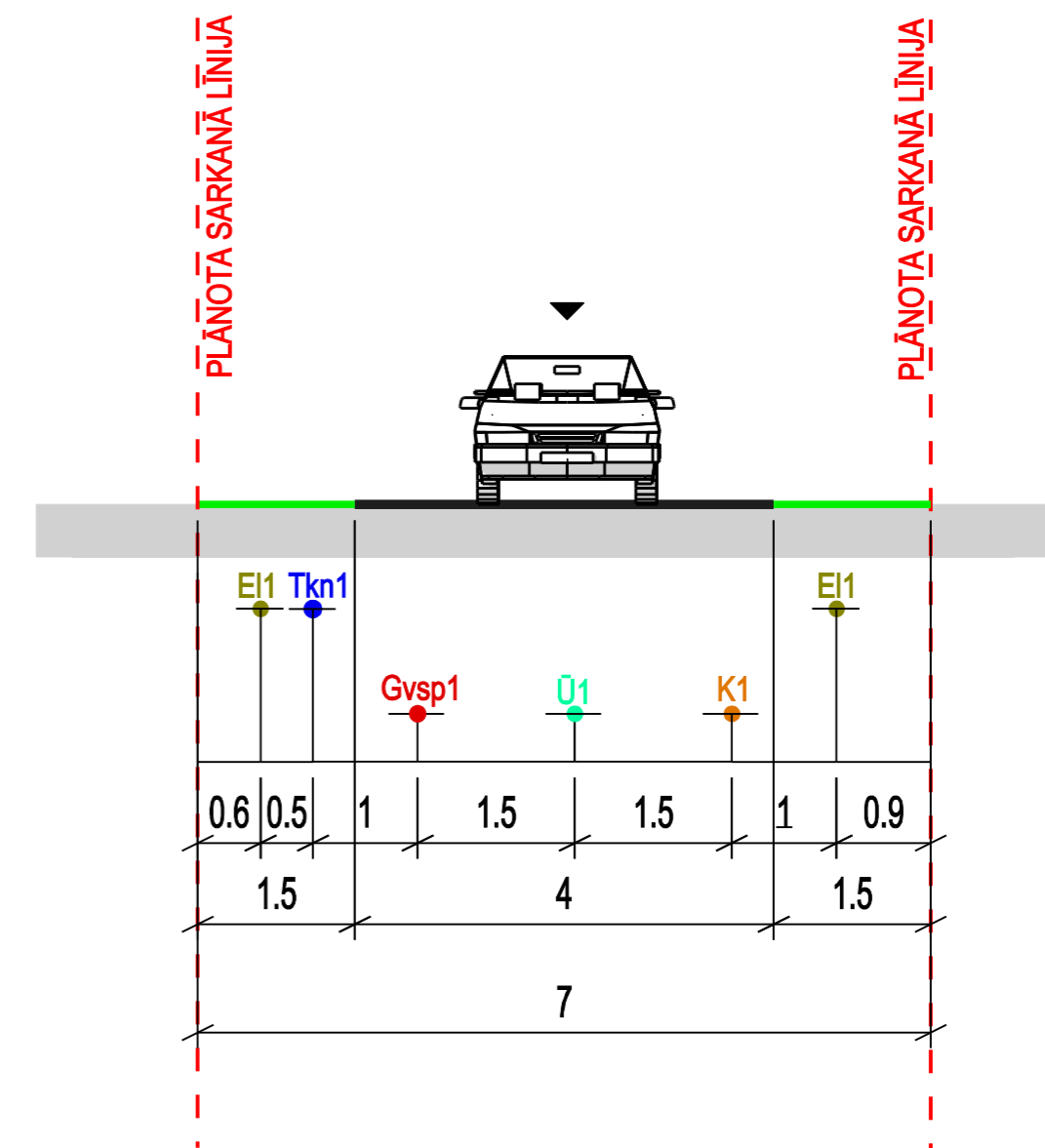
9 METRUS PLATO IELU  
TEORĒTISKAIS GRIEZUMS



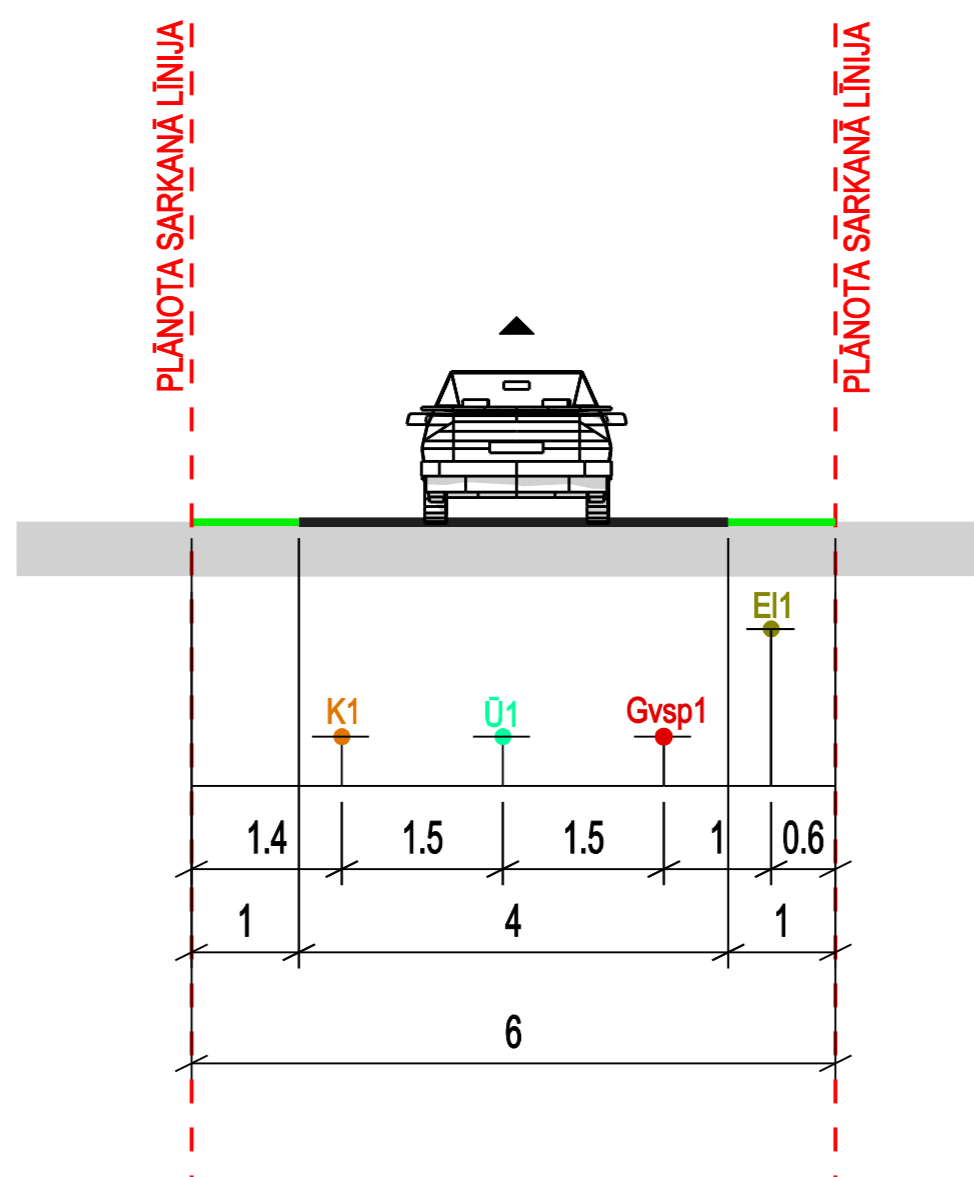
8 METRUS PLATO IELU  
TEORĒTISKAIS GRIEZUMS



7 METRUS PLATO IELU  
TEORĒTISKAIS GRIEZUMS



6 METRUS PLATO IELU  
TEORĒTISKAIS GRIEZUMS



## PLĀNOTIE IELU PLATUMI

PLATUMS	NOSAUKUMS	PLATUMS	NOSAUKUMS
10 m	PLUDMALES IELA	7 m	CĪRUĻU IELA
10 m	VĒJU IELA	7 m	GAISMAS IELA
10 m	RŪPNĪCAS IELA	7 m	5 ielas bez nosaukuma
10 m	ZAĻĀ IELA	6 m	MALAS IELA
9 m	KRAUJAS IELA	6 m	EGĻU IELA
9 m	KRAUJAS UN VĒJU IELU savienošais posms	6 m	MEDŅU IELA
8 m	SAULES IELA	6 m	SMILŠU IELA
8 m	SĪĻU IELA	6 m	EZERA IELA
8 m	CĪRUĻU UN KALNU IELU savienošais posms	6 m	KALNU IELA
8 m	KALNU UN KRAUJAS IELU savienošais posms		

## PLĀNOTO GĀJĒJU TAKU PLATUMI

PLATUMS	NOSAUKUMS
6 m	EZERA UN CĪRUĻU IELU savienošais posms
6 m	GAISMAS UN PLUDMALES IELU savienošais posms
5 m	EZERU UN PLUDMALES IELU savienošais posms

## PIEZĪMES

1. IELU ŠĶĒRSPROFILOS UZRĀDĪTAS PLĀNOTĀS GĀJĒJU IETVES UN BRAUKTUVES, ATBILSTOŠI LOKĀLPLĀNOJUMĀ IZSTRĀDĀTAJAI PRIEKŠLIKUMIEM.
2. IZSTRĀDĀJOT TEHNISKO PROJEKTU, PIEĻAUJAMAS INŽENIERKOMUNIKĀCIJU IZMAIŅAS IELU SARKANAJĀS LĪNIJĀS.
3. VEICOT IZMAIŅAS, NEPIECIEŠAMS IESNIEGT SASKAŅOŠANAI JAUNU IELAS ŠĶĒRSPROFILU AR IZMAIŅĀM.
4. VISI IZMĒRI DOTI METROS.

APZĪMĒJUMI	NOSAUKUMS
	BRAUKTUVE
	GĀJĒJU IETVE
	APZAĻUMOTĀ TERITORIJA
	ZEMES VIENĪBAS ROBEŽA
	PLĀNOTA IELAS SARKANĀ LĪNIJA
	PLĀNOTS ZEMSPRIEGUMA ELEKTROKABELIS
	PLĀNOTA KANALIZĀCIJA
	PLĀNOTS ŪDENSVADES
	PLĀNOTS APGAISMES KABELIS
	PLĀNOTA SAKARU KANALIZĀCIJA
	PLĀNOTS GĀZESVADES (vsp)

TELPISKĀS PLĀNOŠANAS NOZARE		Pasūtījums	LOKĀLPLĀNOJUMS		METRUM
Projekta vadītāja	Sertifikāta nr. 10-796		Sauriešu ciema daļai		
Grafisko daļu izstrādāja	M.Kalvāne		Stopiņu novadā		
		Pasūtītājs	STOPIŅU NOVADA DOME		LKS-92 TM
		Līguma nr.	90-14-00018		Stadija
		Lapas nosaukums	TEORĒTISKIE IELU ŠĶĒRSPROFILI		Pilnveidotā redakcija
Kartogrāfiskā pamatne - LĢIA sagatavotā topogrāfiskā karte M 1:5000 (nodota Stopiņu novada domē, pamatojoties uz 21.02.2014.g. līgumu Nr.36/p-2014)					Mērogs
					Lapa
					Lapu skaits
					M 1:150
					4
					5