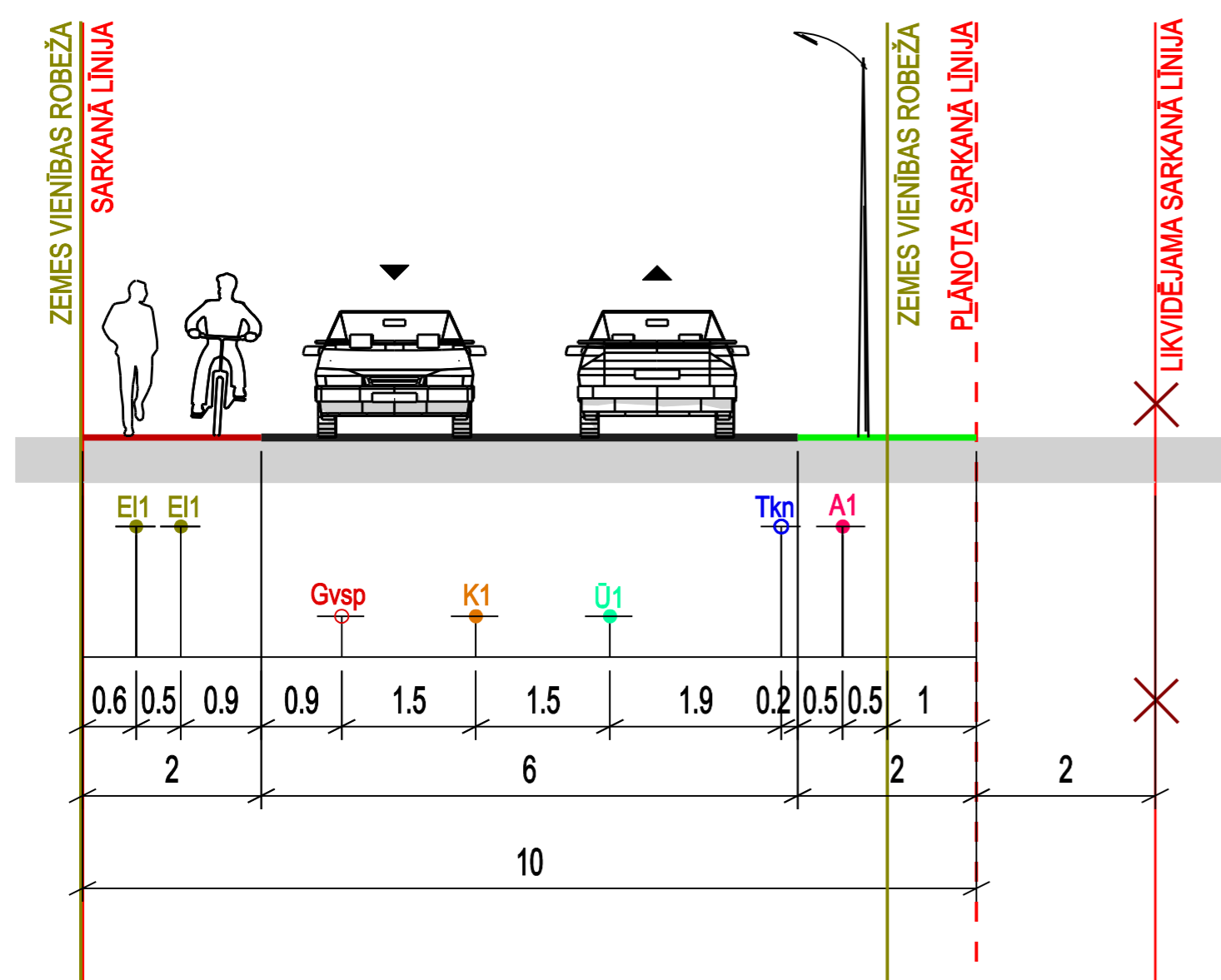


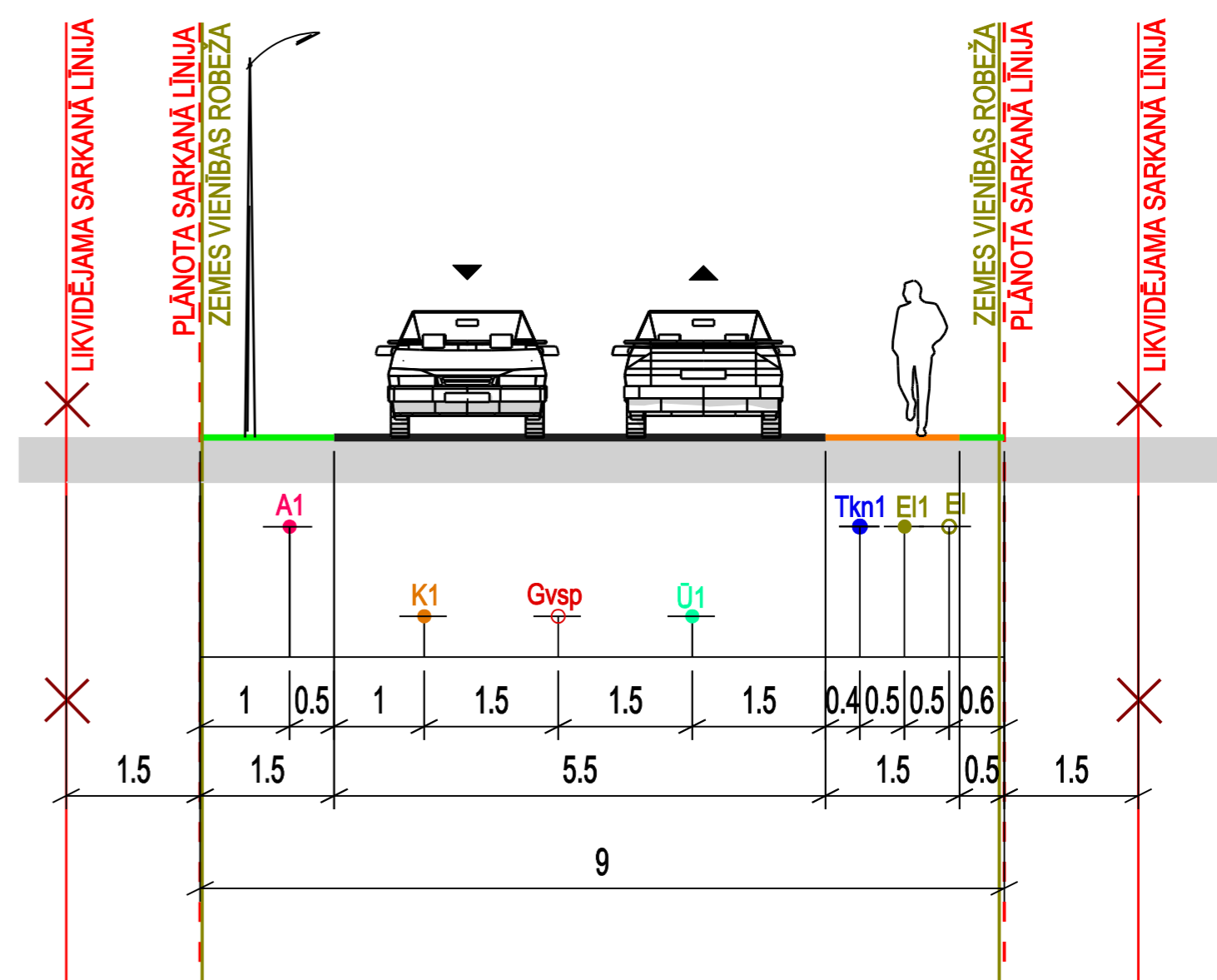
IELU ŠĶĒRSPROFILI

M 1:150

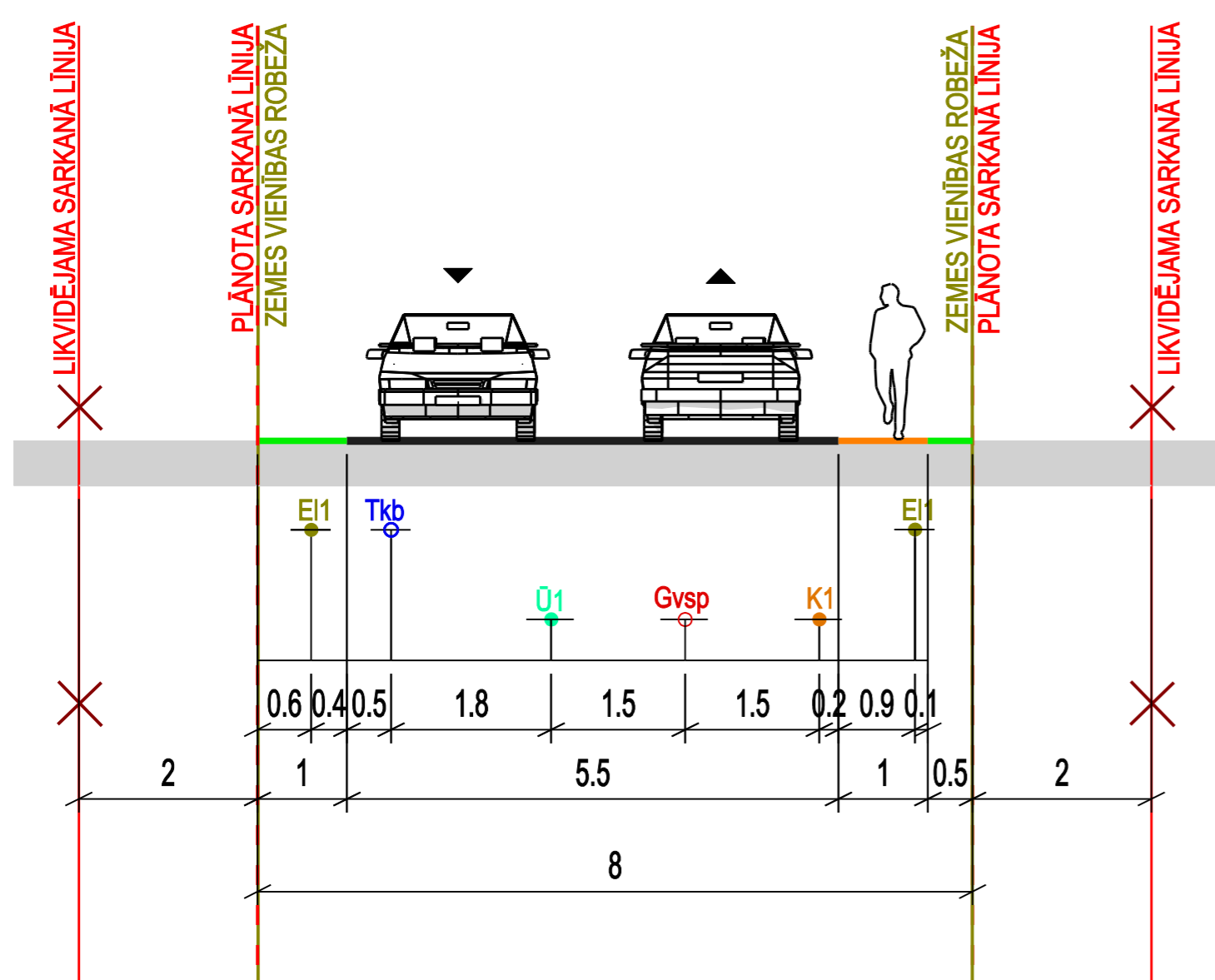
PLUDMALES IELAS ŠĶĒRSPROFILS
GRIEZUMS 1 - 1



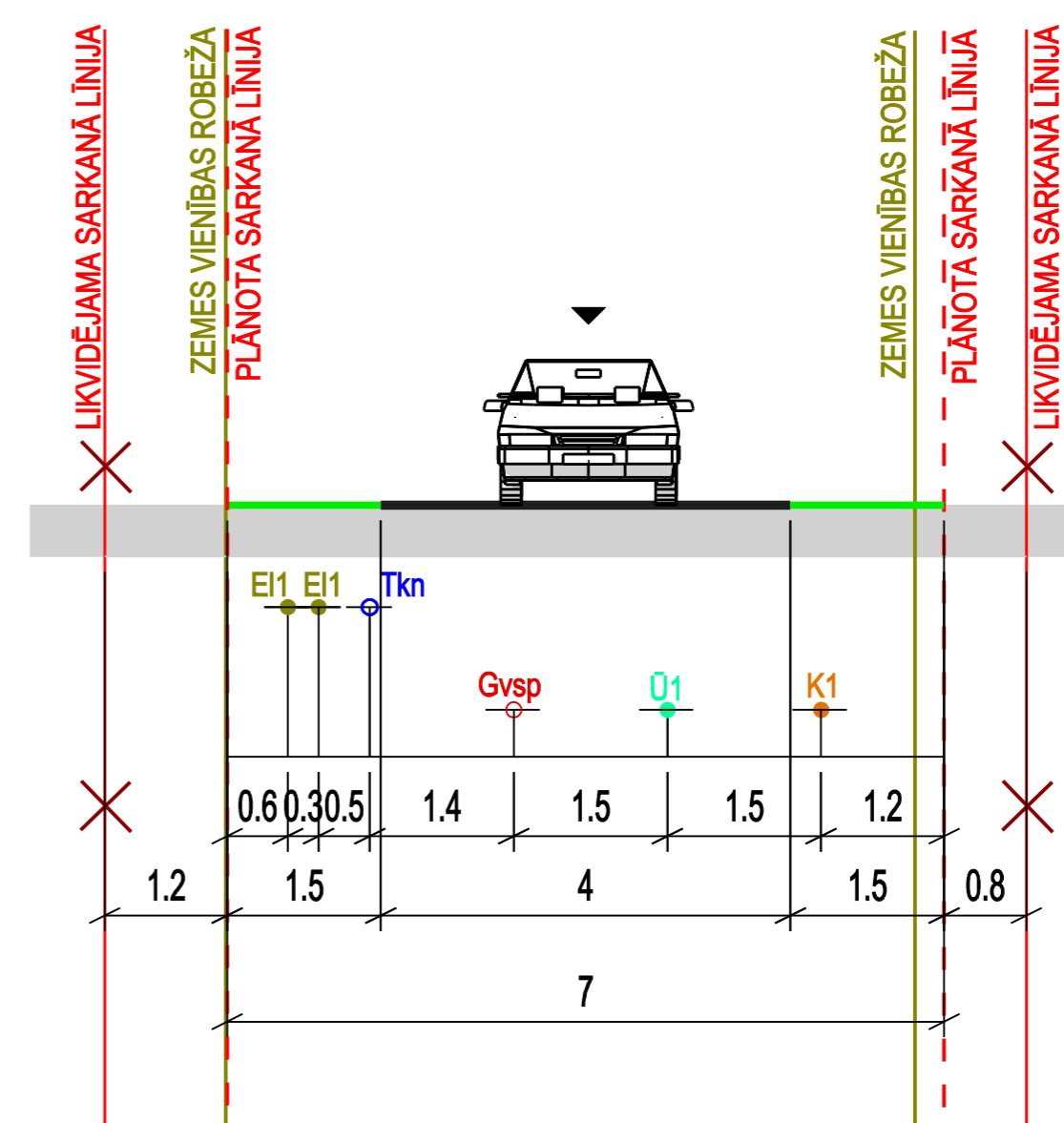
KRAUJAS IELAS ŠĶĒRSPROFILS
GRIEZUMS 2 - 2



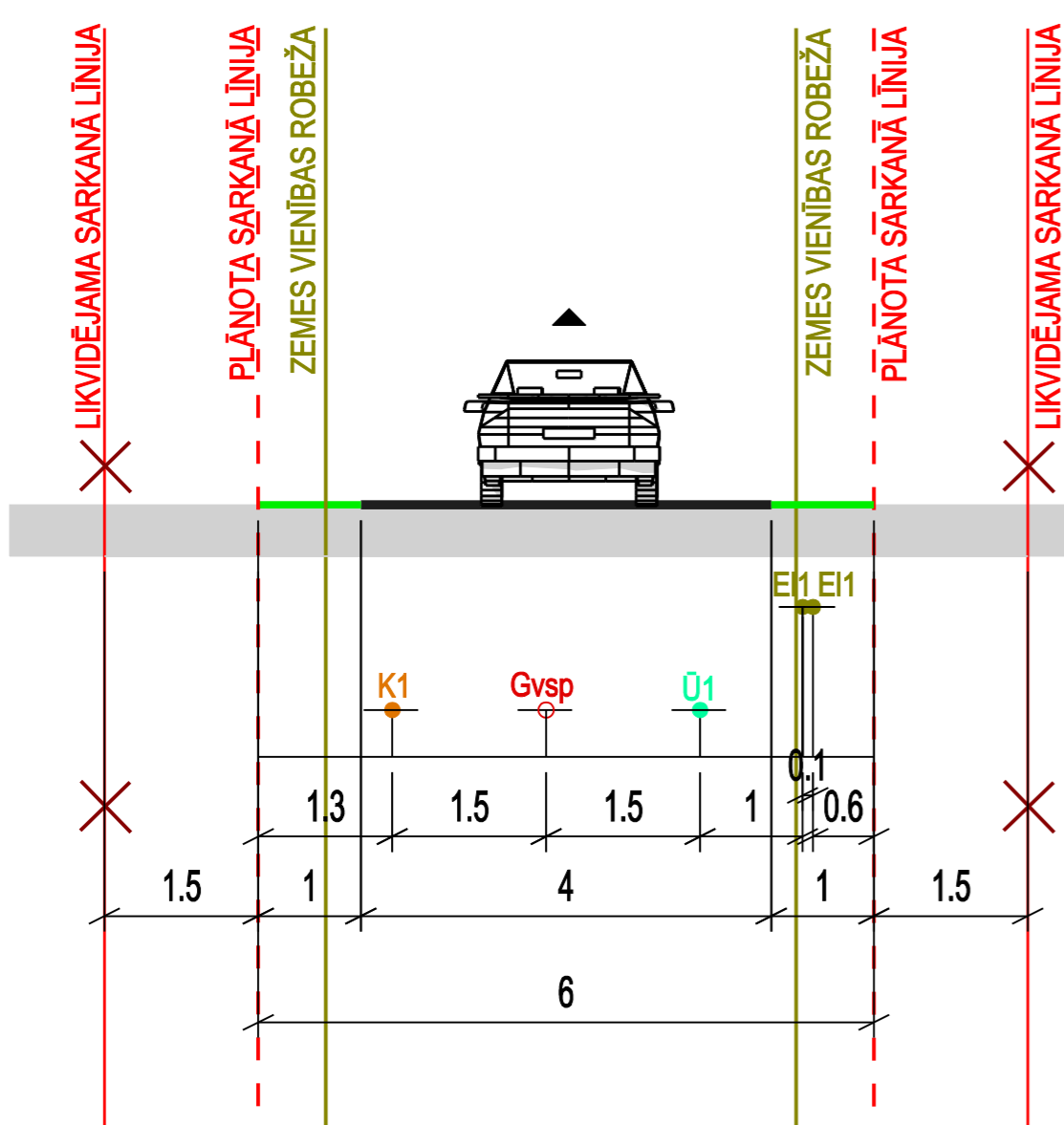
SAULES IELAS ŠĶĒRSPROFILS
GRIEZUMS 3 - 3



CĪRUĻU IELAS ŠĶĒRSPROFILS
GRIEZUMS 4 - 4



MEDŅU IELAS ŠĶĒRSPROFILS
GRIEZUMS 5 - 5



APZĪMĒJUMI	NOSAUKUMS
	BRAUKTUVE
	APVIENOTĀIS GĀJĒJU / VELOCELIŅŠ
	GĀJĒJU IETVE
	APZAĻUMOTĀ TERITORIJA
	ZEMES VIENĪBAS ROBEŽA
	ESOŠĀ IELAS SARKANĀ LĪNIJA
	PLĀNOTĀ IELAS SARKANĀ LĪNIJA
	LIKVIDĒJAMA IELAS SARKANĀ LĪNIJA
	ESOŠS ZEMSPRIEGUMA ELEKTROKABELIS
	ESOŠS GĀZESVADS (vsp)
	ESOŠS SAKARU KABELIS
	ESOŠĀ SAKARU KANALIZĀCIJA
	PLĀNOTS ZEMSPRIEGUMA KABELIS
	PLĀNOTĀ KANALIZĀCIJA
	PLĀNOTS ŪDENSVADS
	PLĀNOTS APGAISMES KABELIS
	PLĀNOTĀ SAKARU KANALIZĀCIJA

PIEZĪMES

1. IELU ŠĶĒRSPROFILOS UZRĀDĪTAS PLĀNOTĀS GĀJĒJU IETVES UN BRAUKTUVES, ATBILSTOŠI LOKĀLPLĀNOJUMĀ IZSTRĀDĀTAJIEM PRIEKŠLIKUMIEM.
2. IZSTRĀDĀJOT TEHNISKO PROJEKTU, PIELAUJAMAS INŽENIERKOMUNIKĀCIJU IZMAIŅAS IELU SARKANĀJĀS LĪNIJĀS.
3. VEICOT IZMAIŅAS, NEPIECIEŠAMS IESNIEGT SASKAŅOŠANAI JAUNU IELAS ŠĶĒRSPROFILU AR IZMAIŅĀM.
4. VISI IZMĒRI DOTI METROS.

TELPISKĀS PLĀNOŠANAS NOZARE		Pasūtījums	LOKĀLPLĀNOJUMS Sauriešu ciema daļai Stopiņu novadā		 SIA "METRUM", reģ.Nr.40003388748 Gertrūdes iela 47-3, Rīga, LV-1011 tālr.80008100, e-pasts: metrum@metrum.lv		
Projekta vadītāja	Sertifikāta nr. 10-796 M.Kalvāne		STOPIŅU NOVADA DOME				
Grafisko daļu izstrādāja	I.Kūliņa	Pasūtītājs	Līguma nr.	90-14-00018	LKS-92 TM		
Kartogrāfiskā pamatne - LĢIA sagatavotā topogrāfiskā karte M 1:5000 (nodota Stopiņu novada domē, pamatojoties uz 21.02.2014.g. līgumu Nr.36/p-2014)		Lapas nosaukums	IELU ŠĶĒRSPROFILI		Stadija	Pilnveidotā redakcija	
					Mērogs	Lapa	Lapu skaits
					M 1:150	3	5