
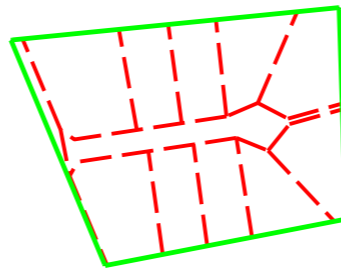


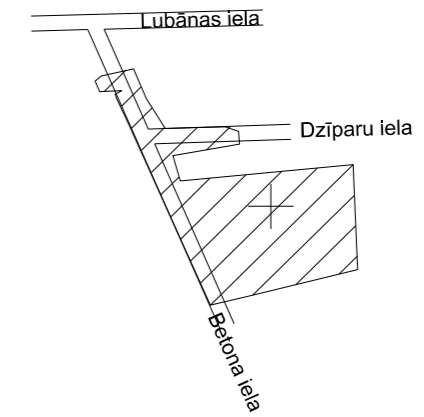
Projektētās teritorijas shēma pirms zemes ierīcības projekta izstrādes



Projektētās teritorijas shēma pēc zemes ierīcības projekta izstrādes



Objekta izvietojuma shēma



Nr.	Kadastra apzīmējums	Projektētās zemes vienības		Apgrūtinājumi	
		Platības no esošajām zemes vienībām	Platība	Kārtas Nr.	Klasifikācijas kods
1.	80960021724	0.2454 ha no 80960020520	0.2454 ha		
3.	80960021725	0.1338 ha no 80960020520	0.1338 ha		
3.	80960021726	0.1288 ha no 80960020520	0.1288 ha		
4.	80960021727	0.1437 ha no 80960020520	0.1437 ha		
5.	80960021728	0.1827 ha no 80960020520	0.1827 ha		
6.	80960021729	0.1449 ha no 80960020520	0.1449 ha		
7.	80960021730	0.1378 ha no 80960020520	0.1378 ha		
8.	80960021731	0.1293 ha no 80960020520	0.1293 ha		
9.	80960021732	0.1317 ha no 80960020520	0.1317 ha		
10.	80960021733	0.2071 ha no 80960020520	0.2071 ha		
11.	80960021734	0.1702 ha no 80960020520	0.1702 ha	1.	7312030100
12.	80960021735	0.0449 ha no 80960020520	0.0449 ha	1.	7312030100
		Kopā:	1.8 ha		

X=310800
Y=515500

piekļūšana plānotām visām zemes vienībām nodrošināta no Betona ielas valsts vietējais autoceļš V32 Dreiliņi - Acones stacija

nekustamā īpašuma objekta apgrūtinājuma robeža un klasifikācijas kodi saskaņā ar Ministru kabineta 2014.gada 4.februāra noteikumiem Nr.61

----- 1. 7312030100 - aizsargjoslas teritorija gar ielu - sarkanā līnija

NĪLM 0700 Neapgūta daudzdzīvokļu dzīvojamā māju apbūve

NĪLM 1101 Zeme dzelzceļa infrastruktūras zemes nodalījuma joslā un ceļu zemes nodalījuma joslā

NĪLM 1201 Ar maģistrālajām elektropārvades un sakaru līnijām un maģistrālajiem naftas, naftas produktu, ķīmisko produktu, gāzes un ūdens caurulvadiem saistīto būvju, ūdens ņemšanas un notekūdeņu attīrīšanas būvju apbūve

Esošā zemes vienība	
Kadastra apzīmējums	Platība
8096 002 0520	1.8 ha
Kopā:	1.8 ha

APZĪMĒJUMI:

- nekustamā īpašuma apgrūtinājuma robeža
- projektētās teritorijas robeža
- zemes vienības robeža ar robežpunktu
- projektēto zemes vienību robeža
- Nr.1. 80960021724 0.2454 ha projektētās zemes vienības kārtas Nr. un platība
- 8096 002 0520 esošās zemes vienības kadastra apzīmējums

Zemes ierīcības projekta grafiskās daļas mērogs 1:1000
Koordinātu sistēma LKS-92
Mēroga koeficients 0.999603

Kartogrāfiskā pamatne - zemes robežu plāns, SIA Ģeodēzija mērnieks Aigars Rikmanis 17.01.2005., M 1:2000, un ADTI topogrāfiskā informācija

Nekustamā īpašuma Lielskultes īpašnieks

Martins Gellers

01.10.2020.



esošā zemes vienība	
Nosaukums / Kadastra apzīmējums	Platība
Lielskultes 8096 002 0520	1.80 ha
Kopā	1.80 ha

SIA ĢEODĒZIJA S
reģ.Nr.40103360710
juridiskā adrese: Meža iela 17, Salaspils, Salaspils novads, LV-2121

PASŪTĪTĀJS: **MARTINS GELLERS**

OBJEKTS: **LIELSKULTES DREILIŅI, STOPIŅU NOVADS**

Valdes locekle	S.Sokolova
Zemes ierīkotāja	S.Sokolova
	(sert.Nr.AA0018)

Detālplānojums nekustamā īpašuma "Lielskultes", Dreiliņos, Stopiņu novadā, teritorijā

Datums: 01.10.2020.

ZEMES IERĪCĪBAS DARBU PLĀNS	
LIELSKULTES DREILIŅI, STOPIŅU NOVADS(DP-4)	
LAPA	4
LAPAS	4
M 1:1000	