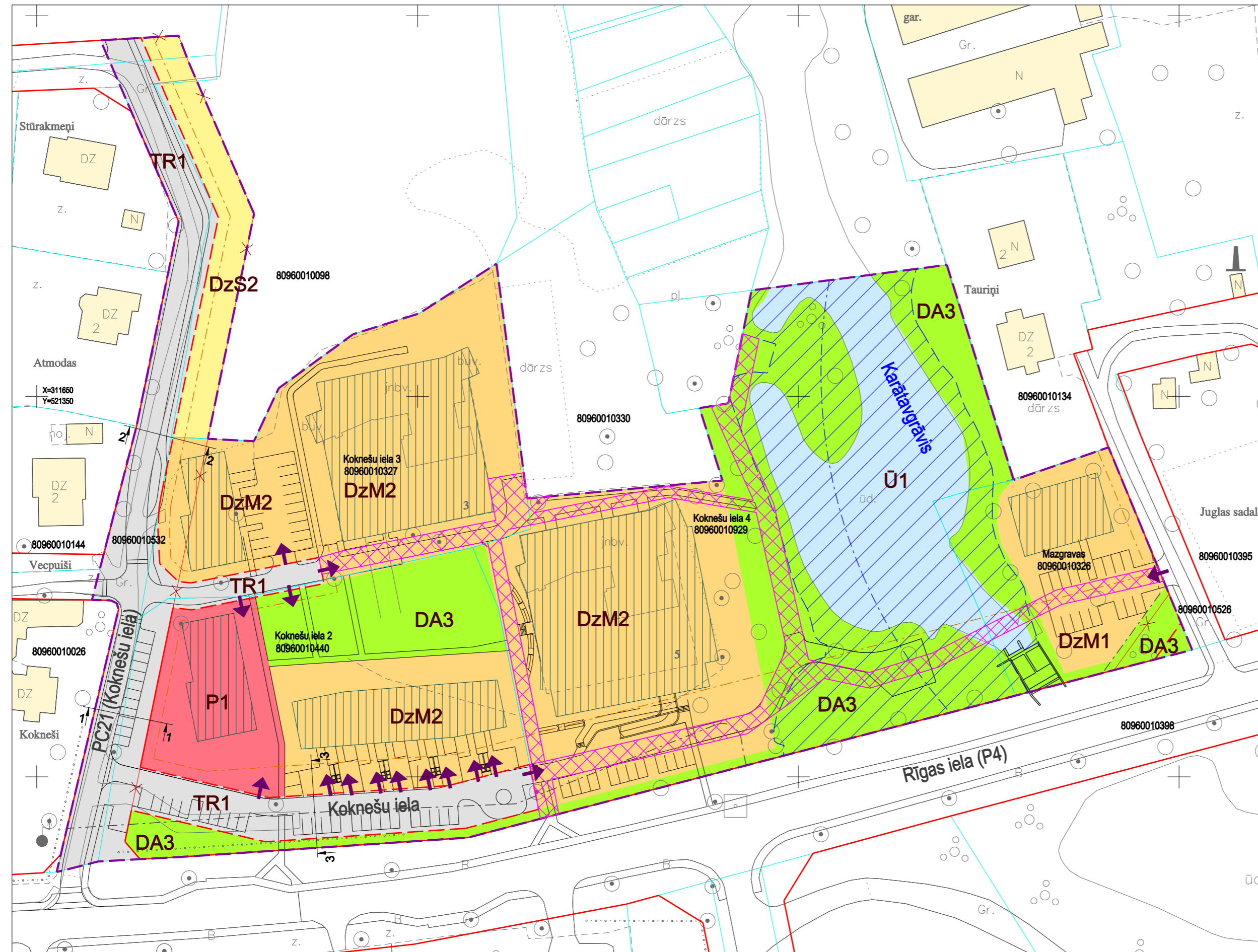
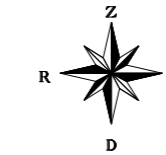


TERITORIJAS FUNKCIONĀLAIS
ZONĒJUMS
M 1:1000

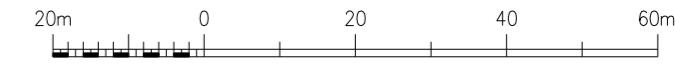


APZĪMĒJUMI	NOSAUKUMS
	LOKĀLPLĀNOJUMA TERITORIJAS ROBEŽA
	ZEMES VIENĪBAS ROBEŽA
	ZEMES VIENĪBAS ADRESE
	ZEMES VIENĪBAS KADASTRA APZĪMĒJUMS
	ZEMES VIENĪBAS PLĀTBĀ
	ESOŠĀ APBŪVE
	ESOŠĀ IELAS SARKANĀ LĪNIJA
	LIKVIDĒJAMA IELAS SARKANĀ LĪNIJA
	PLĀNOTĀ IELAS SARKANĀ LĪNIJA
	IETEICAMĀ APBŪVES IZVIETOJUMA ZONA
	BŪVLAIDE
	PLĀNOTA PIEKĻUVE NO IELAS PIE ZEMESGABALA
	PLĀNOTS INŽENIERKOMUNIKĀCIJU UN PIEKĻUVES KORIDORS
	IELAS ŠĶĒRSPROFILA VIETA

AIZSARGJOSLAS UN APGRŪTINĀJUMI	
- EKSPĻUATĀCIJAS AIZSARGJOSLAS	
	AIZSARGJOSLAS TERITORIJĀ GAR IELU VAI CEĻU -SARKANĀ LĪNIJA (7312030100)
	AIZSARGJOSLAS TERITORIJĀ GAR GĀZESVADU AR SPIEDIENU LIELĀKU PAR 1,6 MPa (7312080103)
- VIDES UN DABAS RESURSU AIZSARDZĪBAS AIZSARGJOSLAS	
	KĪMISKĀ AIZSARGJOSLAS TERITORIJĀ AP PAZEMES ŪDENIS NĒMŠANAS VIETU (7311090800)
	DABISKĀS ŪDENSTECES AIZSARGJOSLAS TERITORIJĀ PILSĒTĀS UN CIEMOS (7311020105)
CITI APGRŪTINĀJUMI	
	VIRSZEMES ŪDENSOBJEKTA APPLŪDOŠĀ (10% APPLŪDUMA VARBŪTĪBA) TERITORIJĀ (7311020400)

PLĀNOTAIS FUNKCIONĀLAIS ZONĒJUMS	
	MAZSTĀVU DZĪVOJAMĀS APBŪVES TERITORIJĀ
	SAVRĪPĪJĀJU APBŪVES TERITORIJĀ
	PUBLISKĀS APBŪVES TERITORIJĀ
	DABAS UN APSTĀDĪJUMU TERITORIJĀ
	TRANSPORTA INFRASTRUKTŪRAS TERITORIJĀ
	ŪDEŅU TERITORIJĀ

- PIEZĪMES**
1. IELU SARKANĀS LĪNIJAS NOTEKTAS SASKAŅĀ AR SPĒKĀ ESOŠO STOPĻU NOVADA TERITORIJAS PLĀNOJUMU.
 2. LOKĀLPLĀNOJUMA TERITORIJĀ ESOŠĀS AIZSARGJOSLAS NOTEKTAS UN PRECIZĒTAS SASKAŅĀ AR LR AIZSARGJOSLU LIKUMU UN SPĒKĀ ESOŠO STOPĻU NOVADA TERITORIJAS PLĀNOJUMU.
 3. ATBILSTOŠI LR AIZSARGJOSLU LIKUMA 34. PANTA PRASĪBĀM SARKANO LĪNIJU ROBEŽĀS NAV ATĒLOTAS ESOŠO INŽENIERKOMUNIKĀCIJU AIZSARGJOSLAS.
 4. AIZSARGJOSLAS, KURU PLATUMS NEPĀRSNIEDZ 5 METRUS VIENĀ VIRZIENĀ NO APGRŪTINĀJUMA ASS, NETĒK ATĒLOTAS LOKĀLPLĀNOJUMA MĒROGA NOTEKTĪBAS DĒĻ.
 5. ZEMES VIENĪBU ROBEŽĀS IR ATĒLOTAS ATBILSTOŠĀS ZEMES KADASTRĀLAIS UZMĒRŠANAS UN VIETĒJĀ ĢEOĒZISKĀ TĪKLA PRECIZITĀTEL.



TELPISKĀS PLĀNOŠANAS NOZARE Projekta vadītāja: M.Kalvāne Kartogrāfe: I.Kūliņa		Pasūtītājs: Pasūtītājs: Līguma nr.: Lapas nosaukums:	LOKĀLPLĀNOJUMS zemesgabalam Koknešu ielā 2, Koknešu ielā 3, Koknešu ielā 4, "Mazgravas", Līčos, Stopiņu novads SIA "DIDRIHSONS ARHITEKT" 90-18-00017 TERITORIJAS FUNKCIONĀLAIS ZONĒJUMS	METRUM SIA "METRUM", reģ.Nr.40003388748 Ģertrūdes iela 47-3, Rīga, LV-1011 tālr.80008100, e-pasts: metrum@metrum.lv LKS-92 TM Stadija: Gala redakcija Mērogs: Lapas: Lapu skaits: M 1:1000 2 3
--	--	---	--	--

Kartogrāfiskā pamatne - VZD kadastra informācija,
Topogrāfiskais plāns mērogā 1:5000
© Latvijas Ģeotelpiskās informācijas aģentūra, 2014