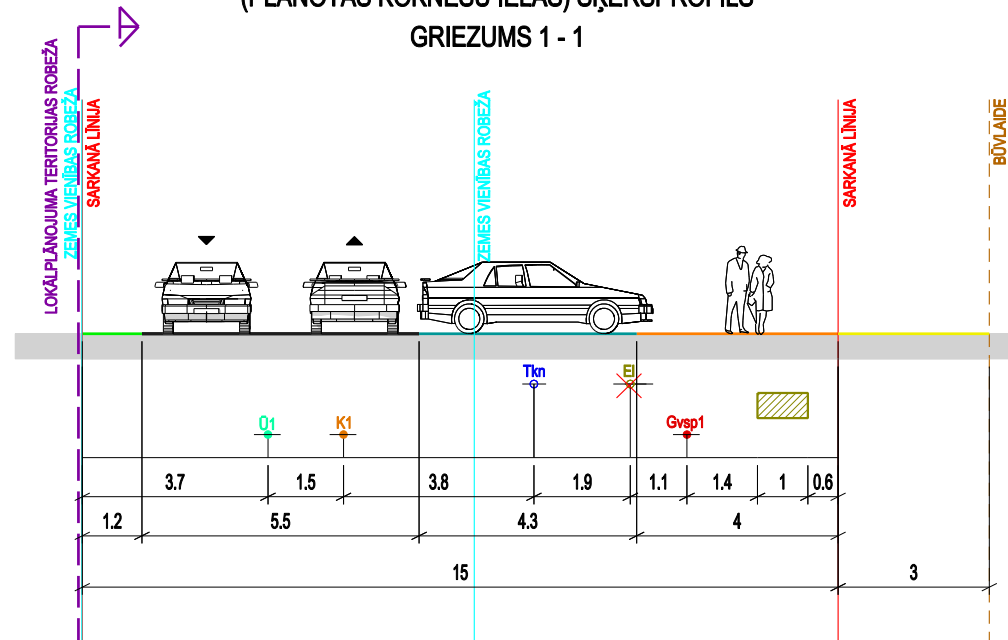


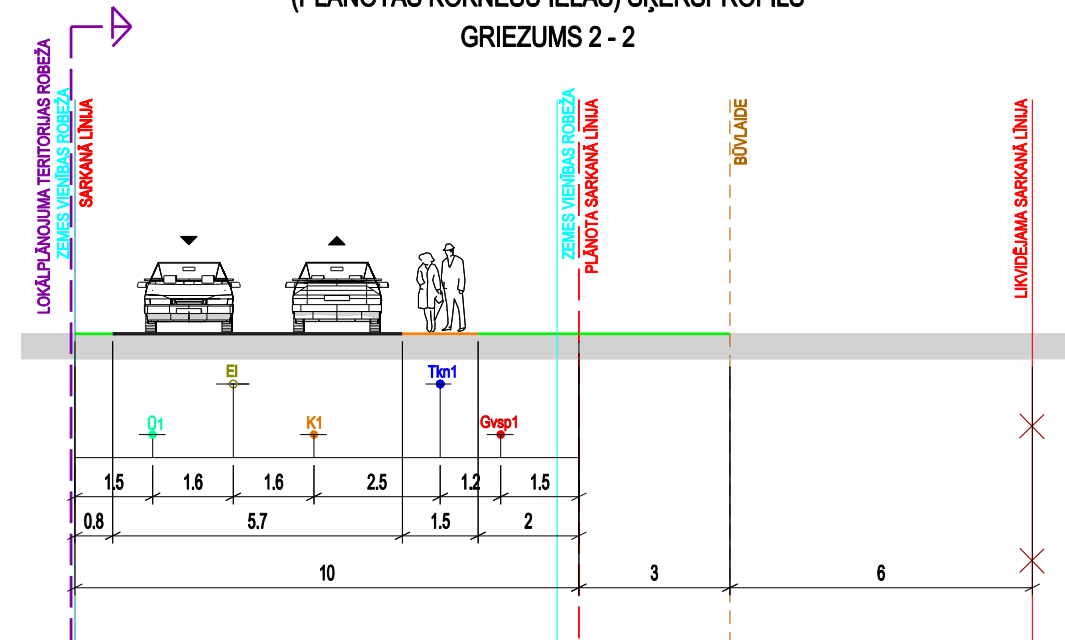
IELU ŠĶĒRSPROFILI

M 1:150

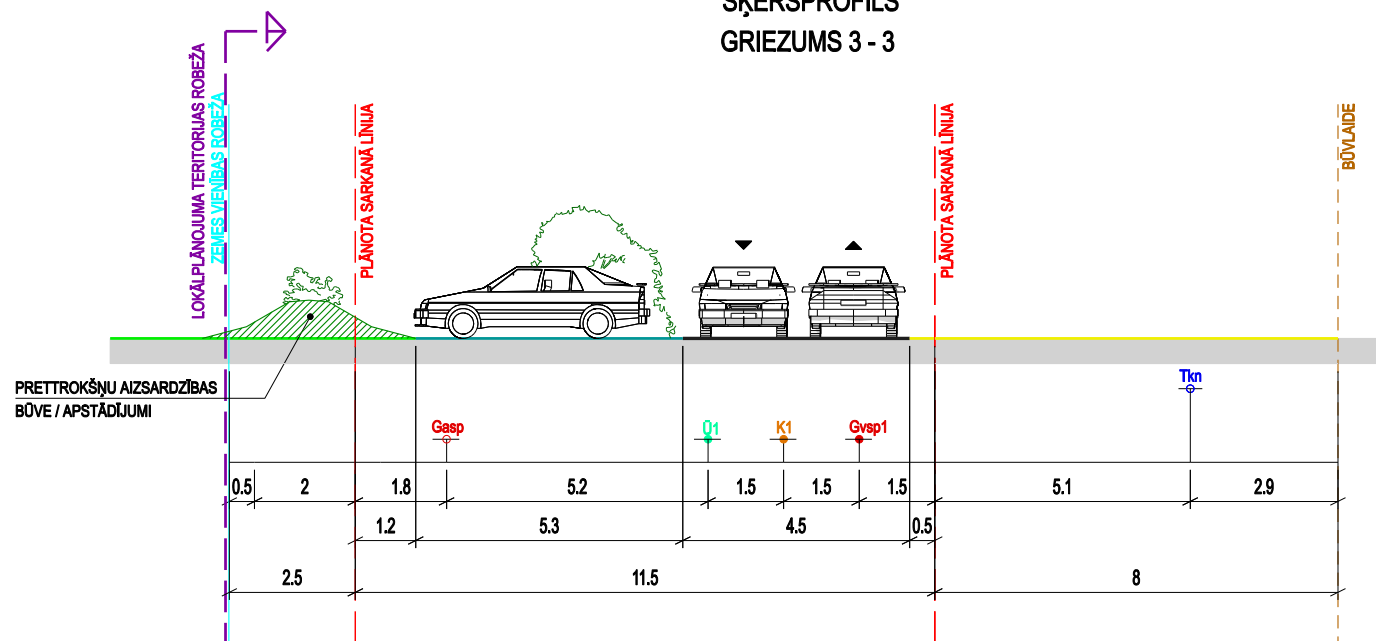
PAŠVALDĪBAS AUTOCEĻA PC21
(PLĀNOTĀS KOKNEŠU IELAS) ŠĶĒRSPROFILS
GRIEZUMS 1 - 1




PAŠVALDĪBAS AUTOCEĻA PC21
(PLĀNOTĀS KOKNEŠU IELAS) ŠĶĒRSPROFILS
GRIEZUMS 2 - 2



KOKNEŠU IELAS STRUPCEĻA POSMA - DALĪTĀS TELPAS
ŠĶĒRSPROFILS
GRIEZUMS 3 - 3



APZĪMĒJUMI	NOSAUKUMS	Simbols	NOZĪMĒJUMS
—	BRAUKTUVE	—	ESOŠS AUGSTA SPIEDIENA GĀZESVADS (asp)
—	STĀVVIETU UN APSTĀDĪJUMU ZONA	—	ESOŠA SAKARU KANALIZĀCIJA
—	GĀJĒJU IETVE	—	ESOŠS ZEMSPRIEGUMA ELEKTROKABELIS
—	GĀJĒJU ZONA	—	PLĀNOTA SAKARU KANALIZĀCIJA
—	APZAĻUMOTĀ TERITORIJA	—	PLĀNOTA KANALIZĀCIJA
—	ESOŠA IELAS SARKANĀ LĪNIJA	—	PLĀNOTS ŪDENSVADS
—	PLĀNOTA IELAS SARKANĀ LĪNIJA	—	PLĀNOTS GĀZESVADS (vsp)
—	LIKVIDĒJAMA IELAS SARKANĀ LĪNIJA	—	PLĀNOTS ZEMSPRIEGUMA ELEKTROKABELIS
—	ZEMES VIENĪBAS ROBEŽA	—	PLĀNOTA ZEMSPRIEGUMA ELEKTRĪBAS KABEĻU ZONA
—	LOKĀLPLĀNOJUMA TERITORIJAS ROBEŽA	—	LIKVIDĒJAMAS INŽENIERKOMUNIKĀCIJAS



PIEZĪMES:

- IZSTRĀDĀJOT BŪVPROJEKTU, PIEĻAUJAMAS INŽENIERKOMUNIKĀCIJU IZMAIŅAS IELU SARKANAJĀS LĪNIJĀS.
- VEICOT IZMAIŅAS, NEPIECIEŠAMS IESNIEGT SASKAŅOŠANAI JAUNU IELAS ŠĶĒRSPROFILU AR IZMAIŅĀM.
- IZSTRĀDĀJOT KOKNEŠU IELAS DAĻĀ BŪVPROJEKTU (GRIEZUMS 2 - 2), IZVĒRTĒT ESOŠĀ ZEMSPRIEGUMA ELEKTROKABEĻA PĀRCELŠANU ĀRPUS IELAS BRAUCAMĀS DAĻAS (ELEKTROIETAĪŠU PĀRVIETOŠANAI JĀPIEPRASA TEHNISKIE NOTEIKUMI).
- DALĪTĀS TELPAS IELAS BRAUKTUVE PAREDZĒTA VIENĀ LĪMENĪ AR GĀJĒJU ZONU BEZ BORTAKMEŅIEM.
- IZMĒRI DOTI METROS.

TELPISKĀS PLĀNOŠANAS NOZARE		Pasūtītājs	LOKĀLPLĀNOJUMS zemesgabalam	METRUM SIA "METRUM", reģ.Nr.40003388748 Ģertrūdes iela 47-3, Rīga, LV-1011 tālr.80008100, e-pasts: metrum@metrum.lv
Projekta vadītāja	Sertifikāta nr. 10-796 M.Kalvāne		Koknešu ielā 2, Koknešu ielā 3, Koknešu ielā 4, "Mazgravas", Līčos, Stopiņu novadā	
Grafisko daļu izstrādāja	I.Kūliņa	Pasūtītājs	SIA "DIDRIHSONS ARHITEKTI"	
		Līguma nr.	90-18-00017	
		Lapas nosaukums	IELU ŠĶĒRSPROFILI	
		Stadija	Gala redakcija	
		Mērogs	Lapa	
		M 1:150	Lapu skaits	
			3	
			3	