



STOPIŅU NOVADA DOME

Reģ. Nr. 90000067986

Institūta iela 1A, Ulbroka, Stopiņu novads, LV 2130

Tālr. 67910518

novada.dome@stopini.lv

Ulbrokā

Stopiņu novada domes sēdes

PROTOKOLS Nr. 103

IZRAKSTS

2021.gada 10.februārī

Sēde sāka: 15:03

Sēdē piedalās Stopiņu novada domes deputāti: deputāts Ainārs Vaičulens, deputāts Normunds Balabka, deputāte Daiga Brigmane, deputāts Sergejs Galajevs, deputāts Viktors Jakovļevs, deputāts Guntis Kampe, deputāts Jānis Leimans, deputāts Sergejs Mašļakovs, deputāte Larisa Šefere, deputāts Atis Senkāns, deputāte Lelde Sturme, deputāte Iveta Vīksne, deputāts Ritvars Ziedonis, deputāts Aldis Grunde.

Sēdi vada: domes priekšsēdētāja Vita Paulāne.

Sēdi protokolē un protokolu sagatavo: domes sekretāre Ingrīda Apsīte.

Audio ierakstu nodrošina Helmutš Vucēns.

Uzaicinātās personas- Stopiņu novada pašvaldības Juriste, juridiskās daļas vadītāja Dace Leitāne, Attīstības un plānošanas speciāliste Linda Čakše (15:03-16:10).

2. ATTĪSTĪBAS KOMITEJAS ZIŅOJUMS.

Ziņo – V.Jakovļevs – iepazīstina ar Attīstības komitejas 02.02.2021. Protokolu Nr.88/21.

2.5. Par pašvaldības nozīmes ceļa statusa noteikšanu ceļam “P4-Ozolaines iela”, Līčos, Stopiņu novadā.

Konstatē:

[1] 28.10.2020. domes sēdē (protokols Nr.95, 2.12.p.) izskatot jautājumu par pašvaldības statusa noteikšanu ceļam “P4-Ozolaines iela”, Līčos, Stopiņu novadā, nolēma:

“Atbalstīt pašvaldības nozīmes ceļa statusa noteikšanu ceļam “P4-Ozolaines iela”, Līčos īpašumu “Jaunzaķīši” (kadastra numurs 80960010558), “Saknīši” (kadastra numurs 80960010465), pašvaldības ceļš P4 – Ozolaine (Ozolaines iela) (kadastra numurs 80960010532) ,), “Pašvaldības ceļš pie Zeltkalniem” (kadastra numurs 80960010709), “Rīgas pilsētas meža fonds” (īpašuma kadastra numurs 80960030409), zemes vienība ar kadastra apz.80960010432, “Mazpēteri” (īpašuma kadastra numurs 80960010866), “Jaunpēteri” (īpašuma kadastra numurs 80960010867) , “Gāzes vada trase” (īpašuma kadastra numurs 80960010403 zemes vienībā ar kadastra apz. 80960010541) teritorijās.

Uzdot Stopiņu novada domes izpilddirektoram M.Griščenko normatīvajos tiesību aktos noteiktajā kārtībā noskaidrot zemes īpašnieku vai tiesisko valdītāju viedokli par pašvaldības nozīmes ceļa statusa noteikšanu.

Viedokli noskaidrot, sūtot adresātiem ierakstītu pasta sūtījumu - uzaicinājumu izteikt viedokli. Uzaicinājumus nosūtīt līdz 20.11.2020. Uzaicinājumā norādīt, ka gadījumā, ja adresāts vēstuli ir saņēmis, bet noteiktā termiņā (divu nedēļu laikā) neatbild, tiks uzskatīts, ka personai nav iebildumu, ka ielas posmam piešķir pašvaldības nozīmes ceļa statusu.”

[2] Stopiņu novada dome, pamatojoties uz Zemes pārvaldības likuma nosacījumiem, apstiprināja saistošos noteikumus “Par kārtību, kādā Stopiņu novada pašvaldība piedalās pašvaldības nozīmes ceļa vai ielas būvniecībā un uzturēšanā”. Stopiņu novada domes 02.10.2019. saistošie noteikumi Nr.19/19 “Par kārtību, kādā Stopiņu novada pašvaldība piedalās pašvaldības nozīmes ceļa vai ielas būvniecībā un uzturēšanā” (turpmāk – saistošie noteikumi) nosaka kārtību, kādā pašvaldība piedalās pašvaldības nozīmes ceļa vai ielas būvniecībā un uzturēšanā. Saistošo noteikumu 2.punkts paredz, ka:

“Ar atsevišķu administratīvo aktu (Stopiņu novada domes lēmumu) statusu nosaka gadījumā, ja vismaz 70% no ielas vai ceļa kopīpašniekiem ir iesnieguši Stopiņu novada domē iesniegumu par pašvaldības nozīmes ielas vai ceļa statusa piešķiršanu ielai vai ceļam un visi 70% ir piekrituši šāda statusa noteikšanai, tad pašvaldība ierosina procesu noteikt ielai vai ceļam pašvaldības nozīmes statusu ar atsevišķu administratīvo aktu. Pašvaldībai ir tiesības “Pašvaldības nozīmes” statusu noteikt ar atsevišķu administratīvo aktu arī pēc pašvaldības iniciatīvas.”

[3] Ievērojot iepriekš minēto, ir noskaidrots to zemes īpašnieku vai tiesisko valdītāju viedoklis, kuru zemes robežās atrodas ceļš “P4-Ozolaines iela”.

Ir saņemti divu īpašnieku pozitīvie viedokļi par plānoto pašvaldības nozīmes ceļa statusa noteikšanu ceļam “P4-Ozolaines iela”. Uzaicinājumā bija norādīts, ka gadījumā, ja vēstule ir saņemta un adresāts neatbild, uzskatīt, ka personai nav iebildumu, ka ielai piešķir pašvaldības nozīmes ielas statusu.

[4] Ņemot vērā norādīto, Stopiņu novada dome izvērtē jautājumu par administratīvā akta pieņemšanu. Saskaņā ar sākotnēji Stopiņu novada domē nolemto (protokols Nr.95, 2.12.p.), administratīvo aktu izdot pēc zemes īpašnieku vai tiesisko valdītāju viedokļu noskaidrošanas.

Pašvaldības nozīmes ielas noteikšanas statuss izriet no šādiem normatīvajiem aktiem:

Atbilstoši likuma “Par pašvaldībām” 15.panta pirmās daļas 2.punktam, pašvaldības autonomā funkcija ir gādāt par savas administratīvās teritorijas labiekārtošanu un sanitāro tīrību (tajā skaitā, ielu, ceļu un laukumu būvniecību, rekonstruēšanu un uzturēšanu; ielu, laukumu un citu publiskai lietošanai paredzēto teritoriju apgaismošanu). Savukārt likuma 7.panta pirmā daļa nosaka, ka pašvaldību autonomās funkcijas ir pildāmas kārtībā, kāda paredzēta attiecīgajos likumos un Ministru kabineta noteikumos.

Zemes pārvaldības likuma 8.1 panta nosacījumi paredz iespēju pašvaldībai noteikt ielai vai ceļam pašvaldības nozīmes ielas statusu. Zemes pārvaldības likuma 8.1 pants “Pašvaldības nozīmes ceļš vai iela” nosaka:

“(1) Pašvaldības nozīmes ceļš vai iela ir privātā īpašuma lietošanas tiesību aprobežojums nekustamajam īpašumam, kas noteikts sabiedrības interesēs, lai nodrošinātu vienotu ceļu un ielu tīklu pašvaldībā un sabiedrības iespējas un tiesības ikvienam to izmantot.

(2) Pašvaldības nozīmes ceļu vai ielu pašvaldība nosaka pašvaldības teritorijas plānojumā vai lokālplānojumā. Pašvaldības nozīmes ielas statusu pašvaldība var piešķirt ar atsevišķu administratīvo aktu, kam pievienots grafiskais pielikums. Pirms lēmuma pieņemšanas pašvaldība noskaidro to zemes īpašnieku vai tiesisko valdītāju viedokli, kuru zemes robežās atrodas pašvaldības nozīmes iela.

(3) Ja pašvaldības nozīmes ceļa vai ielas statuss piešķirts, pamatojoties uz atsevišķu administratīvo aktu, pašvaldība mēneša laikā pēc tam, kad pieņemts lēmums par pašvaldības nozīmes ceļa vai ielas statusa piešķiršanu, publicē to pašvaldības mājaslapā internetā kopā ar grafisko pielikumu.

(4) Pašvaldība saistošajos noteikumos paredzētajā kārtībā piedalās pašvaldības nozīmes ceļa vai ielas būvniecībā un uzturēšanā. Pašvaldības saistošajos noteikumos paredz kārtību, kādā pašvaldība sedz izmaksas par pašvaldības nozīmes ceļa vai ielas būvniecību un uzturēšanu.

(5) Pašvaldības nozīmes ceļš vai iela ir publiski pieejama, un līdz pašvaldības nozīmes ceļa vai ielas statusa atcelšanai aizliegts ierobežot transporta un gājēju kustību pa to.

(6) Pašvaldībai ir tiesības, informējot zemes īpašnieku, ierīkot jaunas inženierkomunikācijas - iekārtas, ierīces, ietaises, tīklus, līnijas un to piederumus -, ja tas ir nepieciešams sabiedrības interešu īstenošanai.”

Līdz šim ar pašvaldības teritorijas plānojumu vai lokālplānojumiem nav noteiktas pašvaldības nozīmes ielas vai ceļi, līdz ar to minēto statusu ielai dome var noteikt ar administratīvo aktu Zemes pārvaldības likumā noteiktajā kārtībā.

Stopiņu novada teritorijas plānojumā ielas sarkanās līnijas noteiktas esošam ceļam no valsts autoceļa P4 līdz Ozolaines ielai.

Ceļš izvietojas Stopiņu novada pašvaldības īpašumu “Jaunzaķīši” (kadastra numurs 80960010558), “Saknīši” (kadastra numurs 80960010465), pašvaldības ceļš P4 – Ozolaine (Ozolaines iela) (kadastra numurs 80960010532), “Pašvaldības ceļš pie Zeltkalniem” (kadastra numurs 80960010709) teritorijās. Fiziskām un juridiskām personām piederošu īpašumu teritorijās: “Rīgas pilsētas meža fonds” (īpašuma kadastra numurs 80960030409), zemes vienība ar kadastra apz.80960010432, “Mazpēteri” (īpašuma kadastra numurs 80960010866), “Jaunpēteri” (īpašuma kadastra numurs 80960010867), “Gāzes vada trase” (īpašuma kadastra numurs 80960010403 zemes vienībā ar kadastra apz. 80960010541)

Kā ceļa servitūts (atzīmes veidā) reģistrēts “Rīgas pilsētas meža fonds” (īpašuma kadastra numurs 80960030409), zemes vienība ar kadastra apz.80960010432 (posmā no Ozolaines ielas līdz “Zeltkalniem”). Posmā no “Zaķīšiem” līdz “Zeltkalniem” ceļš nav reģistrēts kā ceļa servitūts.

Kā ceļa servitūts (atzīmes veidā) reģistrēts īpašumiem “Mazpēteri” (īpašuma kadastra numurs 80960010866), “Jaunpēteri” (īpašuma kadastra numurs 80960010867).

Ceļš nepieciešams piekļuves nodrošināšanai īpašumiem: dzīvojamām mājām Zaķīši (4 dzīvokļi), “Pūpoli”, “Zeltkalni”, “Ausmas”, “Mežmalītes”; plānotajām apbūves zemēm “Mazpēteri”, “Jaunpēteri”, “Rītausmas”, pašvaldības īpašumiem..

Ceļam ir pieslēgumi valsts autoceļam P4 un pašvaldības ielai – Ozolaines ielai. Ceļš nepieciešams vienota ielu un ceļu tīkla nodrošināšanai un piekļuvei publiskām teritorijām, tāpēc nosakāms kā pašvaldības nozīmes iela.

Administratīvā procesa likuma 1.panta trešā daļa nosaka, ka “Administratīvais akts ir uz āru vērsts tiesību akts, ko iestāde izdod publisko tiesību jomā attiecībā uz individuāli

noteiktu personu vai personām, nodibinot, grozot, konstatējot vai izbeidzot konkrētas tiesiskās attiecības vai konstatējot faktisko situāciju. Administratīvais akts ir arī tāds lēmums, kuru likumā paredzētajos gadījumos iestāde izdod attiecībā uz individuāli nenoteiktu personu loku, kas atrodas konkrētos un identificējamos apstākļos (vispārīgais administratīvais akts).”

Administratīvā procesa likuma 65.panta “Apsvērumi, pieņemot lēmumu par administratīvā akta izdošanu un nosakot tā saturu” otrā daļa nosaka, ka “Ja piemērojamā tiesību norma ļauj iestādei izlemt, vai administratīvo aktu izdot vai neizdot, bet izdošanas gadījumā nosaka konkrētu tā saturu (izdošanas izvēles administratīvais akts), iestāde apsver izdošanas lietderību. Ja iestāde secina, ka administratīvais akts ir izdodams, tā izdod tāda satura administratīvo aktu, kāds paredzēts piemērojamā tiesību normā. Ja iestāde secina, ka administratīvā akta izdošana nav lietderīga, tā lietu izbeidz.”

Konstatējams, ka tas, vai ielai ir nosakāms pašvaldības nozīmes statuss Zemes pārvaldības likuma 8.1 panta izpratnē, ir izdošanas izvēles administratīvais akts, kur domei jāizvērtē izdošanas lietderība.

Ņemot vērā iepriekš minēto, pamatojoties uz likuma “Par pašvaldībām” 7.pantu, 15.panta pirmās daļas 2.punktu, Zemes pārvaldības likuma 8.1 panta nosacījumiem, Administratīvā procesa likuma 1.panta trešā daļa, 65.panta otro daļu, Stopiņu novada domes 02.10.2019. saistošo noteikumu Nr.19/19 “Par kārtību, kādā Stopiņu novada pašvaldība piedalās pašvaldības nozīmes ceļa vai ielas būvniecībā un uzturēšanā” 2.punktu, kā arī ņemot vērā lietderības apsvērumus un iedzīvotāju izteiktos viedokļus,

15 (Normunds Balabka, Daiga Brigmane, Sergejs Galajevs, Aldis Grunde, Viktors Jakovļevs, Guntis

Par lēmumu balso: "par" - Kampe, Jānis Leimans, Sergejs Mašļakovs, Vita Paulāne, Atis Senkāns, Lelde Sturme, Larisa Šefere, Ainārs Vaičulens, Iveta Vīksne, Ritvars Ziedonis)

"pret" - nav

"atturas" - nav

"nepiedalās" - nav

Nolemj:

1. Noteikt pašvaldības nozīmes ceļa statusu ceļam “P4-Ozolaines iela”, Līčos īpašumu “Jaunzaķīši” (kadastra numurs 80960010558), “Saknīši” (kadastra numurs 80960010465), pašvaldības ceļš P4 – Ozolaine (Ozolaines iela) (kadastra numurs 80960010532), “Pašvaldības ceļš pie Zeltkalniem” (kadastra numurs 80960010709), “Rīgas pilsētas meža fonds” (kadastra numurs 80960030409), “Mazpēteri” (īpašuma kadastra numurs 80960010866), “Jaunpēteri” (kadastra numurs 80960010867), “Gāzes vada trase” (kadastra numurs 80960010403) teritorijās saskaņā ar grafisko pielikumu (Pielikums Nr.3).

2. Ne vēlāk kā viena mēneša laikā pēc šī Stopiņu novada domes lēmuma pieņemšanas, publicēt lēmumu kopā ar grafisko pielikumu Stopiņu novada pašvaldības mājaslapā internetā (www.stopini.lv).

3. Uzdot Stopiņu novada domes izpilddirektoram M.Griščenko un pašvaldības aģentūrai "Saimnieks" pašvaldības saistošajos noteikumos paredzētajā kārtībā piedalīties ielas posma, kuram ar šo lēmumu noteikts pašvaldības nozīmes ceļa statuss, būvniecībā vai uzturēšanā atbilstoši pašvaldības plānotajam budžetam un Stopiņu novada domes 02.10.2019. saistošajiem noteikumiem Nr.19/19 "Par kārtību, kādā Stopiņu novada pašvaldība piedalās pašvaldības nozīmes ceļa vai ielas būvniecībā un uzturēšanā".

4. Stopiņu novada domes izpilddirektors M.Griščenko ir atbildīgs par lēmuma izpildes kontroli un par tālāko darbību virzību, kuras jāveic saskaņā ar Stopiņu novada domes 02.10.2019. saistošajiem noteikumiem Nr.19/19 "Par kārtību, kādā Stopiņu novada pašvaldība piedalās pašvaldības nozīmes ceļa vai ielas būvniecībā un uzturēšanā" noteikto.

5. Pieņemto lēmumu izsniegt:

5.1. Stopiņu novada domes Izpilddirektoram;

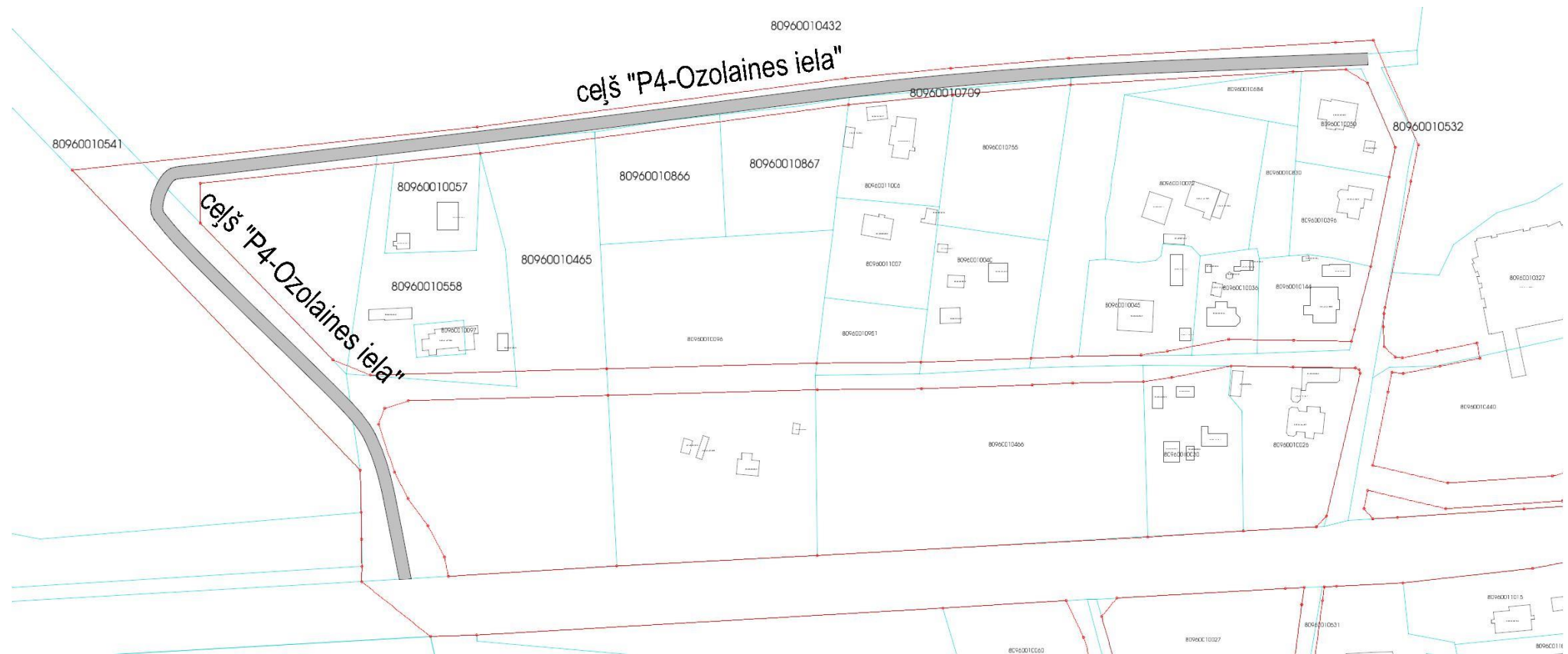
5.2. Stopiņu novada domes Juridiskajai daļai;

5.3. Stopiņu novada domes Attīstības un plānošanas speciālistei;




5.4. Stopiņu novada domes Sabiedrisko attiecību speciālistei;

5.5. pašvaldības aģentūrai "Saimnieks";

5.6. Izsūtīt zemes īpašniekiem vai tiesiskajiem valdītājiem, kuru zemes robežās atrodas ielas posms, kuram saskaņā ar šo lēmumu ir noteikts pašvaldības nozīmes ielas statuss.



APZĪMĒJUMI:

-  zemes vienību robeža
-  ielas sarkanā līnija
-  orientējoši iezīmēta ielas brauktuve

Sēdi vadīja
Protokolēja

/personiskais paraksts/
/personiskais paraksts/

V.Paulāne
I.Apsīte

IZRAKSTS PAREIZS:

Stopiņu novada Domes
Sekretāre
2021. gada 11.februārī
Ulbroka, Stopiņu novads

I.Apsīte