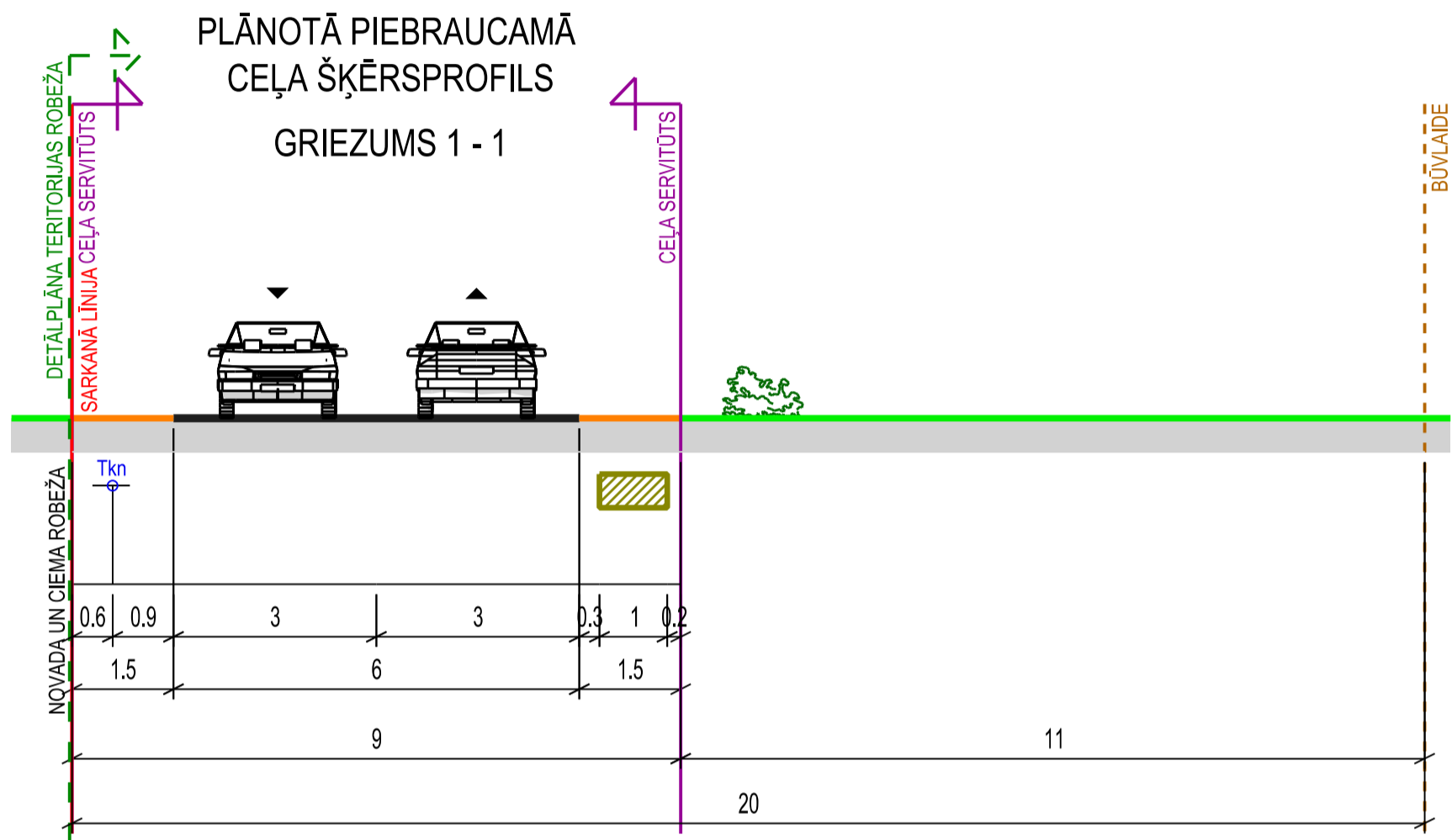







PLĀNOTĀ PIEBRAUCAMĀ CEĻA ŠĶĒRSPROFILS

M 1:150




APZĪMĒJUMI:

-  BRAUKTUVE
-  CEĻA NOMALE
-  APZAĻUMOTĀ TERITORIJA
-  ESOŠĀ SAKARU KANALIZĀCIJA
-  PLĀNOTA ELEKTRĪBAS KABEĻU ZONA

PIEZĪMES:

1. IZSTRĀDĀJOT TEHNISKO PROJEKTU, PIEĻAUJAMAS INŽENIERKOMUNIKĀCIJU IZMAIŅAS.
2. IZMĒRI DOTI METROS.

TELPISKĀS PLĀNOŠANAS NOZARE		Pasūtītājs	DETĀLPLĀNOJUMS nekustamajam īpašumam "GREBZDES" (kad. Nr.8096 009 0039) Rumbulas ciemā, Stopiņu nov.	METRUM  SIA "METRUM", reģ.Nr.40003388748 Ģertrūdes iela 47-3, Rīga, LV-1011 tālr.80008100, e-pasts: metrum@metrum.lv		
Projekta vadītāja	Sertifikāta nr.10-0952					
Grafisko daļu izstrādāja	I.Kūliņa	Līguma nr.	90-15-00004, 14.01.2015.	LKS-92 TM	mēroga koeficients 0.9996	
Kartogrāfiskā pamatne - Topogrāfiskais plāns ar sarkanajām līnijām un apakšzemes komunikācijām (uzm. SIA "METRUM", reģistrēts pašvaldības ADTI datu bāzē ar Nr.8096 TP 0040289 (03.03.2015.); LAS-2000,5 augst. sistēmā; LKS - 92 koordinātu sistēma, mēroga koef. 0,9996, M 1:500)		Lapas nosaukums	PLĀNOTĀ PIEBRAUCAMĀ CEĻA ŠĶĒRSPROFILS	Stadija	Pilnveidotā redakcija	
				Mērogs	Lapa	Lapu skaits
				M 1:150	3	3