
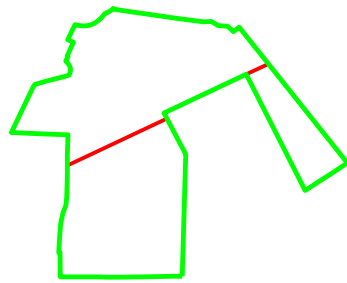


Projektētās teritorijas shēma pirms zemes ierīcības projekta izstrādes



Projektētās teritorijas shēma pēc zemes ierīcības projekta izstrādes



Zemes ierīcības projekts Smaidu iela 18, Dreilīni, Stopiņu novads, kad. āpz. 8096 002 1583

Piekļuves iespēja pa ceļa servitūtam paredzētu teritoriju, ja nav citu piekļuves iespēju

x=312000
y=516000

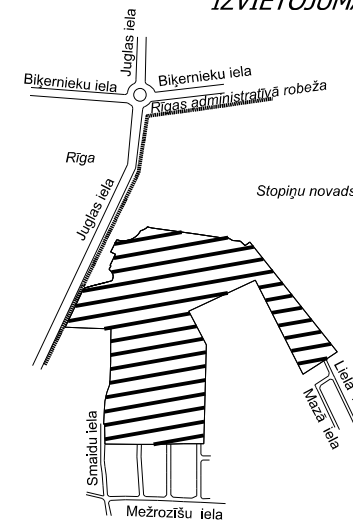
Piekļuves iespēja no pašvaldības ceļa (Lielā iela)

Apzīmējumi:

- Projektētās teritorijas robeža
- Zemes vienības robeža
- 80960021583 Zemes vienības kadastra apzīmējums
- Projektētās zemes vienības robeža
- Sarkanā līnija
- Nr.1 80960021680 14.4519 ha Projektētās zemes vienības numurs un platība

Šī zemes ierīcības projekta risinājums atbilst Latvijas būvnormatīviem, kā arī tehnisko noteikumu prasībām.
Sertificēta zemes ierīkotājs: U.Mežulis
sertifikāta Nr.: AA000000053
izdots 07.12.2010

ZEMES VIENĪBAS IZVIETOJUMA SHĒMA



Esošās zemes vienības

kadastra apzīmējums	Platība, (ha)
80960021583	29.2526
kopā:	29.2526

Projektētās zemes vienības un apgrūtinājumi

Nr.	Projektētās zemes vienības			Apgrūtinājumi	
	Kadastra apzīmējums	Platības no esošajām zemes vienībām (ha)	Platība, (ha)	Nr.	klasifikācijas kods
1	8096 002 1680	14.4519 ha no 80960021583	14.4519	6	7312010101
				14	7312050603
				15	7311041000
				16	7312010300
2	8096 002 1681	11.4510 ha no 80960021583	11.4510	1	7312080102
				2-4	7312030100
				6-8	7312010101
				10-11	7312080101
				12-13	7312010300
				15	7311041000
3	8096 002 1682	3.3497 ha no 80960021583	3.3497	5	7312030100
				9	7316010105
kopā:			29.2526		

SASKAŅOTS

ORGANIZĀCIJA	UZVĀRDS	DATUMS	PARAKSTS
SIA "Zemkopības ministrijas nekustamie īpašumi"	A.Ābele	20.12.2018	Saskaņots SK/Nr. A18/4654
AS "Sadales tīkls"	V. Gavare	20.12.2018	Saskaņots
AS "Gaso" Rīgas iecirknis	A. Kumpiņa	21.12.2018	Saskaņots
AS " Augstsprieguma tīkls "	G. Melderis	27.12.2018	reģ.nr. 2018/86
PA "SAIMNIEKS"	M. Licitis	0000000	0000000

Zemes ierīcības projekts : Smaidu iela 18, Dreilīni, Stopiņu novads

ZIN-22555

Zemes ierīcības projekta grafiskās daļas mērogs M 1:5000
LKS-92 koordinātu sistēma
Mēroga koeficients m=0.999603

Kartogrāfiskā materiāla pamatne:
Zemes robežu plans
uzmērja SIA "Merko", 05.04.2018,
M: 1:5000

Nekustamā īpašuma īpašnieka SIA "Verus Praedium" pilnvarotā persona:

Zemes ierīkotājs Uldis Mežulis

Sertifikāta Nr. AA000000053.
Izdots (2010.12.07) derīgs līdz (2020.12.06)

Merko

Biroja adrese: Limbažu iela 9-486, Rīga, LV-1005
Telefons: +371 67393331, Fakss: +371 67387483
e-pasts: merko@merko.lv
www.mernieks.lv

LATVIJAS MĒRNIĒKU GRUPA