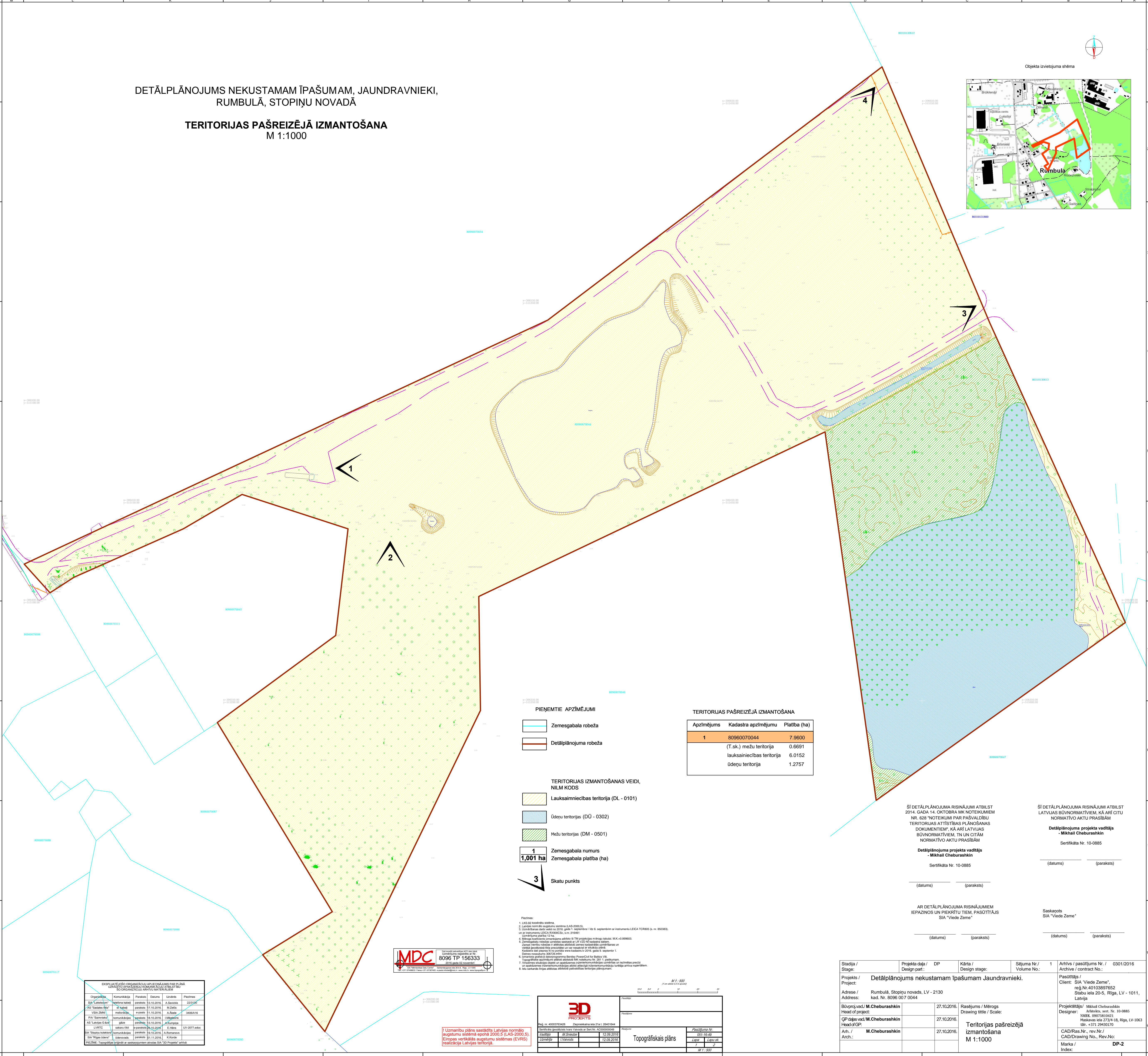
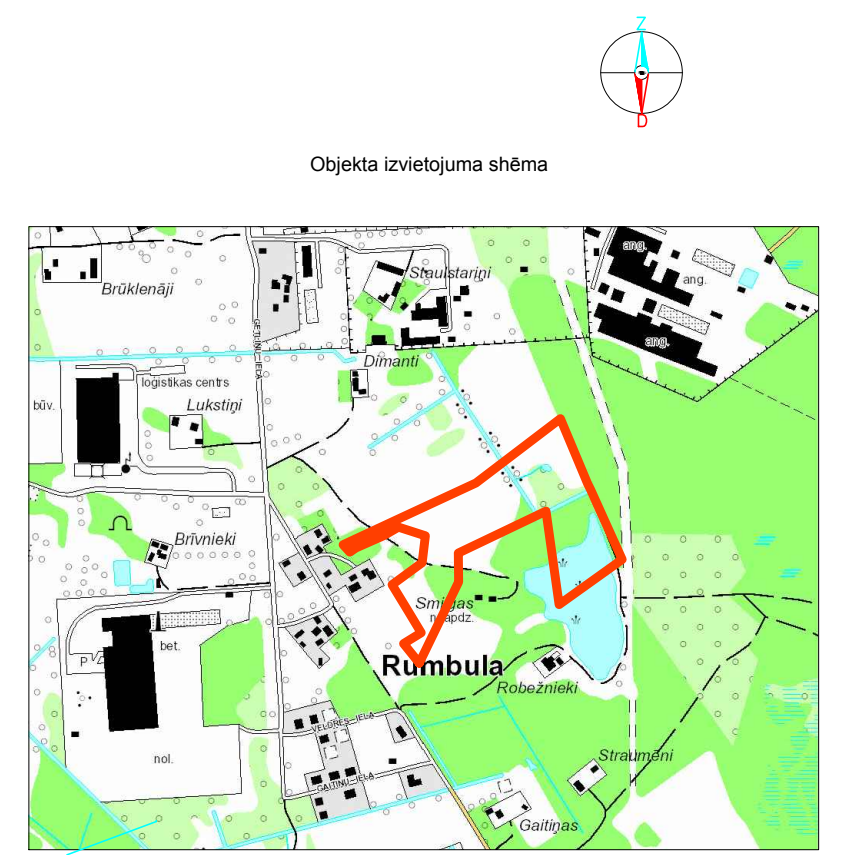


DETĀLPLĀNOJUMS NEKUSTAMAM ĪPAŠUMAM, JAUNDRAVNIEKI,  
RUMBULĀ, STOPIŅU NOVADĀ  
TERITORIJAS PAŠREIZĒJĀ IZMANTOŠANA  
M 1:1000



**PIENĒMTIE APZĪMĒJUMI**

	Zemesgabala robeža
	Detālplānojuma robeža

**TERITORIJAS IZMANTOŠANAS VEIDI, NILM KODS**


	Lauksaimniecības teritorija (DL - 0101)
	Ūdeņu teritorijas (D0 - 0302)
	Mežu teritorijas (DM - 0501)
	Zemesgabala numurs Zemesgabala platība (ha)
	Skatu punkts

**TERITORIJAS PAŠREIZĒJĀ IZMANTOŠANA**

Apzīmējums	Kadastra apzīmējums	Platība (ha)
1	80960070044	7,9600
	(T.sk.) mežu teritorija	0,6691
	lauksaimniecības teritorija	6,0152
	ūdeņu teritorija	1,2757

**Piezīmes:**

1. Līdz šim izstrādātā sistēma.
2. Līdz šim normatīvo aktu sistēma (LAS-2000.5).
3. Izstrādātais datums ir 2016. gada 1. septembris. Izmantojot instrumentu LEICA TC1000 (s.n. 803383).
4. Mēroga noteikšana izstrādājuma attiecībā pret izstrādājuma mēroga sistēmu: M:K=0,999993.
5. Zemesgabala robežu noteikšana atbilstoši ar LV VZD 14. koda 20. pantu.
6. Zemesgabala robežu noteikšana atbilstoši ar LV VZD 14. koda 20. pantu un vienlaikus ņemot vērā izstrādājuma un izstrādājuma sistēmas atbilstošās daļes.
7. Izstrādājuma sistēmas noteikšana atbilstoši ar LV VZD 14. koda 20. pantu un vienlaikus ņemot vērā izstrādājuma un izstrādājuma sistēmas atbilstošās daļes.
8. Ielu sakārtošanas darbu izstrādājuma sistēmā.
9. Izstrādājuma sistēmas noteikšana atbilstoši ar LV VZD 14. koda 20. pantu un vienlaikus ņemot vērā izstrādājuma un izstrādājuma sistēmas atbilstošās daļes.
10. Izstrādājuma sistēmas noteikšana atbilstoši ar LV VZD 14. koda 20. pantu un vienlaikus ņemot vērā izstrādājuma un izstrādājuma sistēmas atbilstošās daļes.



ŠĪ DETĀLPLĀNOJUMA RISINĀJUMI ATBILST 2014. GADA 14. OKTOBRĀ MK NOTEIKUMIEM NR. 628 "NOTEIKUMI PAR PAŠVALDĪBU TERITORIJAS ATTĪSTĪBAS PLĀNOŠANAS DOKUMENTIEM" KĀ ARĪ LATVIJAS BŪVNORMATĪVIEM, TN UN CĪTĀM NORMATĪVO AKTU PRASĪBĀM

**Detālplānojuma projekta vadītājs - Mihails Cheburashkin**  
Sertifikāta Nr. 10-0885

(datums) (paraksts)

AR DETĀLPLĀNOJUMA RISINĀJUMIEM IEPAZINOS UN PIEKĪRTU TIEM, PASŪTĪTĀJS SIA "Viede Zeme"

Saskaņots SIA "Viede Zeme"  
(datums) (paraksts)

EKSPERTIETEĒŠO ORGANIZĀCIJU APREĢĒŠANĀS PAR PLĀNA IZSTRĀDĀTO ANKŠĒJUMA FORMĀNCĪLĀS ATBĪSTĪBU ŠO ORGANIZĀCIJU ARĪTĪVĀ MATERIĀLĀM

Organizācija	Komunikācija	Paraksts	Datums	Uzvārds	Pretivies
SIA "Konteksts"	Ingolīna Kozlova	paraksts	23.10.2016.	A.Ševčuks	203338*
AS "Saskaites birojs"	Elīna Kozlova	paraksts	27.10.2016.	M.Čeburashkin	3406A16
VIA ZMAI	metriņģis	paraksts	31.10.2016.	A.Čeburashkin	3406A16
IA "Saskaites birojs"	metriņģis	paraksts	31.10.2016.	L.Čeburashkin	3406A16
AS "Lietuvai Ceļi"	Alēna Čeburashkina	paraksts	31.10.2016.	A.Čeburashkin	3406A16
LRVTC	Saskaites tīkls	paraksts	26.10.2016.	E.Čeburashkin	LV-2077.ekst.
IA "Saskaites birojs"	metriņģis	paraksts	26.10.2016.	A.Čeburashkin	3406A16
SIA "Tapa un koka"	Ingolīna Kozlova	paraksts	31.10.2016.	K.Čeburashkin	3406A16

PREZĪME: Topogrāfiskā izstrādājuma sistēmas izstrādātāja SIA "10 Projekts" atbilst.

Izstrādājuma sistēmas sastādīts Latvijas normatīvo aktu sistēmā epohā 2000.5 (LAS-2000.5), Eiropas vertikālās augstumu sistēmas (EVRS) realizācijā Latvijas teritorijā.

**3D PROJEKTS**

Proj. Nr. 4003701408, Izstrādātāja adrese: Rumbula, Stopiņu novads, LV-2130, Saskaņotāja adrese: Rumbula, Stopiņu novads, LV-2130

Sertifikāta numurs: 10-0885, Izstrādājuma sistēmas numurs: 10-0885

**Topogrāfiskais plāns**

Projekta vadītājs	M.Čeburashkin	Projekta izstrādātājs	M.Čeburashkin
Izstrādātājs	M.Čeburashkin	Projekta izstrādātājs	M.Čeburashkin
Izstrādātājs	M.Čeburashkin	Projekta izstrādātājs	M.Čeburashkin

Stadija / Stage:	Projekta daļa / Design part:	Kārta / Design stage:	Sējuma Nr. / Volume No.:	1	Arhivs / pasūtījuma Nr. / Archive / contract No.:
Projekts / Project:	Detālplānojums nekustamam īpašumam Jaundravnieki.				Pasūtītājs / Client: SIA "Viede Zeme", reģ.Nr.40103897652, Stabu iela 20-5, Rīga, LV-1011, Latvija
Adrese / Address:	Rumbulā, Stopiņu novads, LV- 2130				Projekta izstrādātājs / Designer: Mihails Cheburashkin, Arhitekts, sert. Nr. 10-0885, reģ.Nr.4003701408, Maskavas iela 273/4-18, Rīga, LV-1063, tālrunis: +371 29430170
Būvproj.vad./ M.Cheburashkin		27.10.2016.	Rasējums / Mērogs		CAD/Ras. Nr. rev.Nr. / CAD/Drawing No., Rev.No.:
GP daļes vad./ M.Cheburashkin		27.10.2016.	Teritorijas pašreizējā izmantošana		DP-2
Arh./ Arch.:	M.Cheburashkin	27.10.2016.	M 1:1000		