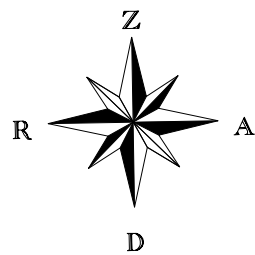
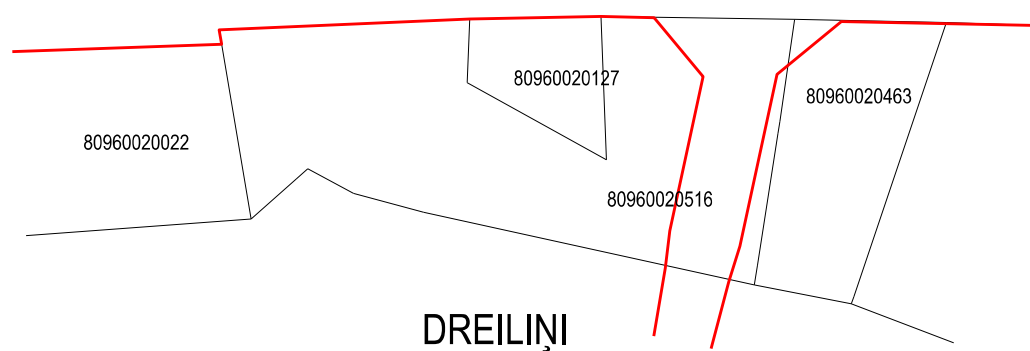
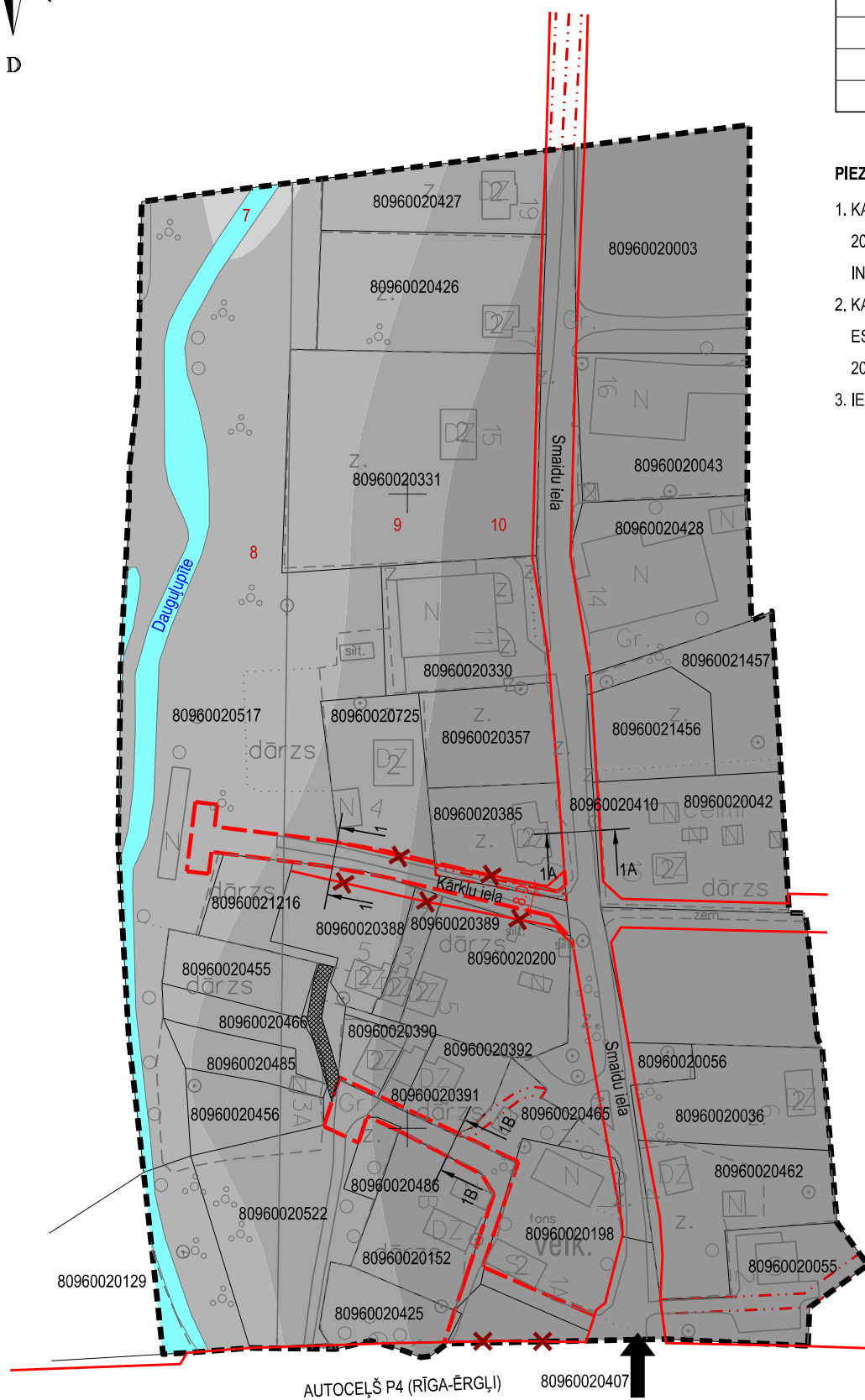


SARKANO LĪNIJU GROZĪJUMI LOKĀLPLĀNOJUMA TERITORIJAI NR. 1.1. (KĀRKLU IEĻA UN SMAIDU IEĻA)



M 1:2000



APZĪMĒJUMI	NOSAUKUMS
---	LOKĀLPLĀNOJUMA TERITORIJAS ROBEŽA
---	ZEMES VIENĪBAS ROBEŽA
80960020427	ZEMES VIENĪBAS KADASTRA APZĪMĒJUMS
---	IEĻA SARKANAJĀS LĪNIJĀS
---	PLĀNOTĀ SARKANĀ LĪNIJA
---	LIKVIDĒJAMĀ SARKANĀ LĪNIJA
---	APBŪVE
DREILIŅI	CIEMA NOSAUKUMS
---	ESOŠS CEĻA SERVITŪTS
---	PLĀNOTAIS CEĻA SERVITŪTS
↑↑	IEĻAS ŠĶĒRSPROFILA VIETA
10	ESOŠS TERITORIJAS RELJEFS (M)
9	
8	
7	
---	ŪDENS

PIEZĪME:

- KARTES SAGATAVOŠANĀ IZMANTOTI STOPIŅU NOVADA DOMES RĪCĪBĀ ESOŠIE 2015. GADA VALSTS ZEMES DIENESTA NEKUSTAMĀ ĪPAŠUMA VALSTS KADASTRA INFORMĀCIJAS DATI.
- KARTES VIZUĀLAJĀ NOFORMĒŠANĀ IZMANTOTI STOPIŅU NOVADA DOMES RĪCĪBĀ ESOŠIE KARTOGRAFISKIE, T. SK. RELJEFA, DATI, KAS NODOTI SIA "METRUM" 2014. GADA 2. DECEMBRĪ.
- IEĻU ŠĶĒRSPROFILUS SKATĪT LOKĀLPLĀNOJUMA GRAFISKĀS DAĻAS LAPĀS NR. 4, 4A UN 4B



X=3112000.000
Y=5154000.000



TELPISKĀS PLĀNOŠANAS NOZARE		Pasūtījums	LOKĀLPLĀNOJUMS		METRUM		
Izstrādes vadītāja	Sertifikāta nr.10-796 M.Kalvāne	2015	Dreilīņu, Dzidriņu, Līču, Rumbulas, Ulbrokas, Upesleju un Vālodzes ciemu daļām Stopiņu novadā		SIA "METRUM", reģ.Nr.40003388748 Ģertrūdes iela 47-3, Rīga, LV-1011 tālr.80008100, e-pasts: metrum@metrum.lv		
Kartogrāfe	S.Grāse	2015	Pasūtītājs	STOPIŅU NOVADA DOME	LKS-92 TM	mēroga koeficients 0.9996	
			Līguma nr.	90 - 14 - 00019	Stadija	Projekts (pilnveidotā redakcija)	
			Lapas nosaukums	SARKANO LĪNIJU GROZĪJUMI LOKĀLPLĀNOJUMA TERITORIJAI NR. 1.1. (KĀRKLU IEĻA UN SMAIDU IEĻA)	Mērogs	Lapa	Lapu skaits
					M 1 : 2000	2	51